



**BUPATI BANJARNEGARA**  
**PROVINSI JAWA TENGAH**  
PERATURANBUPATI BANJARNEGARA  
NOMOR 9 TAHUN2023

TENTANG

PENETAPAN DAN PENEGASAN BATAS WILAYAH DESA  
DI KECAMATAN MADUKARA

DENGAN RAHMAT TUHAN YANG MAHA ESA

BUPATI BANJARNEGARA,

- Menimbang : bahwa untuk melaksanakan ketentuan Pasal 9 ayat (3) Peraturan Menteri Dalam Negeri Nomor 45 tahun 2016 tentang Pedoman Penetapan dan Penegasan Batas Desa, perlu menetapkan Peraturan Bupati tentang Penetapan dan Penegasan Batas Wilayah Desa Di Kecamatan Madukara;
- Mengingat : 1. Undang-Undang Nomor 13 Tahun 1950 tentang Pembentukan Daerah-daerah Kabupaten Dalam Lingkungan Provinsi Jawa Tengah (Berita Negara Republik Indonesia Tahun 1950 Nomor 42);
2. Undang-Undang Nomor 6 Tahun 2014 tentang Desa (Lembaran Negara Republik Indonesia Tahun 2014 Nomor 7, Tambahan Lembaran Negara Republik Indonesia Nomor 5495) sebagaimana telah diubah dengan Peraturan Pemerintah Pengganti Undang-Undang Nomor 2 Tahun 2022 tentang Cipta Kerja (Lembaran Negara RI Tahun 2022 Nomor 238, Tambahan Lembaran Negara RI Nomor 6841);
3. Undang-Undang Nomor 23 Tahun 2014 tentang Pemerintahan Daerah (Lembaran Negara RI Tahun 2014 Nomor 244, Tambahan Lembaran Negara RI Nomor 5587) sebagaimana telah diubah beberapa kali terakhir dengan Peraturan Pemerintah Pengganti Undang-Undang Nomor 2 Tahun 2022 tentang Cipta Kerja (Lembaran Negara RI Tahun 2022 Nomor 238, Tambahan Lembaran Negara RI Nomor 6841);

4. Peraturan Pemerintah Nomor 43 Tahun 2014 tentang Peraturan Pelaksanaan Undang-Undang Nomor 6 Tahun 2014 tentang Desa (Lembaran Negara Republik Indonesia Tahun 2014 Nomor 123, Tambahan Lembaran Negara Republik Indonesia Nomor 5539) sebagaimana telah diubah beberapa kali terakhir dengan Peraturan Pemerintah Nomor 11 Tahun 2019 tentang Perubahan Kedua Atas Peraturan Pemerintah Nomor 43 Tahun 2014 tentang Peraturan Pelaksanaan Undang-Undang Nomor 6 Tahun 2014 tentang Desa (Lembaran Negara Republik Indonesia Tahun 2019 Nomor 41, Tambahan Lembaran Negara Republik Indonesia Nomor 6321);
5. Peraturan Menteri Dalam Negeri Nomor 79 Tahun 2013 tentang Batas Daerah Kabupaten Banjarnegara Dengan Kabupaten Wonosobo Provinsi Jawa Tengah (Berita Negara Republik Indonesia Tahun 2013 Nomor 1592);
6. Peraturan Menteri Dalam Negeri Nomor 45 Tahun 2016 tentang Pedoman dan Penegasan Batas Desa (Berita Negara Republik Indonesia Tahun 2016 Nomor 1038);

MEMUTUSKAN :

Menetapkan : PERATURAN BUPATI TENTANG PENETAPAN DAN PENEGASAN BATAS WILAYAH DESA DI KECAMATAN MADUKARA.

BAB I  
KETENTUAN UMUM

Pasal 1

Dalam Peraturan Bupati ini yang dimaksud dengan:

1. Daerah adalah Kabupaten Banjarnegara.
2. Bupati adalah Bupati Banjarnegara.
3. Camat adalah Camat Madukara.
4. Kecamatan atau yang disebut dengan nama lain adalah bagian wilayah dari daerah kabupaten/kota yang dipimpin oleh camat.
5. Desa adalah kesatuan masyarakat hukum yang memiliki batas wilayah yang berwenang untuk mengatur dan mengurus urusan pemerintahan, kepentingan masyarakat setempat berdasarkan prakarsa masyarakat, hak asal usul, dan/atau hak tradisional yang diakui dan dihormati dalam sistem pemerintahan Negara Kesatuan Republik Indonesia.
6. Batas adalah tanda pemisah antara desa yang bersebelahan baik berupa batas alam maupun batas buatan.
7. Batas Desa adalah pembatas wilayah administrasi pemerintahan antar desa yang merupakan rakaian titik-titik koordinat yang berada pada permukaan bumi, dapat berupa tanda-tanda alam seperti igir/punggung gunung/pegunungan (watershed), median sungai dan/atau unsur buatan di lapangan yang dituangkan dalam bentuk peta.
8. Penetapan Batas Desa proses penetapan batas desa secara kartometrik diatas suatu peta dasar yang disepakati.
9. Penegasan Batas Desa adalah kegiatan penentuan titik-titik koordinat batas desa yang dapat dilakukan dengan metode kartometrik dan/atau survey lapangan, yang dituangkan dalam bentuk peta batas desa dengan daftar titik-titik koordinat batas desa.

10. Titik Kartometrik yang selanjutnya disingkat TK adalah titik koordinat penanda batas yang dibuat di atas peta kerja dan dilengkapi dengan kode unik, deskripsi, dan nilai koordinat.

## BAB II RUANG LINGKUP

### Pasal 2

- (1) Penetapan dan penegasan batas Desa yang ada di Kecamatan Madukara terdiri dari :
- a. Desa Limbangan;
  - b. Desa Penawangan;
  - c. Desa Talunamba;
  - d. Desa Madukara;
  - e. Desa Kutayasa;
  - f. Desa Pekauman;
  - g. Desa Pagelak;
  - h. Desa Dawuhan;
  - i. Desa Bantarwaru;
  - j. Desa Sered;
  - k. Desa Petambakan;
  - l. Desa Rakitan;
  - m. Desa Blitar;
  - n. Desa Kaliurip;
  - o. Desa Karanganyar;
  - p. Desa Gununggiana;
  - q. Desa Clapar; dan
  - r. Desa Pakelen.
- (2) Peta batas desa di Kecamatan Madukara sebagaimana dimaksud pada ayat (1) tercantum dalam Lampiran yang merupakan bagian tidak terpisahkan dari Peraturan Bupati ini.
- (3) Peta Batas Desa di Kecamatan Madukara sebagaimana dimaksud pada ayat (1) memiliki kualitas sumber data skala 1 : 5.000 yang disajikan sama atau lebih besar atau lebih kecil dari skala sumber data akibat pengaruh ukuran kertas.

## BAB III PENETAPAN DAN PENEGASAN BATAS DESA

### Bagian Kesatu Penetapan dan Penegasan Batas Desa Limbangan

### Pasal 3

Penetapan dan penegasan Batas Desa Limbangan sebagaimana dimaksud dalam Pasal 2 ayat (1) huruf a, adalah sebagai berikut :

Batas Utara : Desa Clapar  
Batas Timur : Kabupaten Wonosobo  
Batas Selatan : Kabupaten Wonosobo  
Batas Barat : Desa Talunamba dan Desa Penawangan

#### Pasal 4

- (1) Penetapan batas wilayah segmen Desa Limbangan dengan Desa Clapar Kecamatan Madukara Kabupaten Banjarnegara, sebagaimana dimaksud dalam Pasal 3 adalah sebagai berikut :
  - a. Dimulai dari simpul batas Desa Limbangan, Desa Penawangan, dan Desa Clapar Kecamatan Madukarayang terletak pada TK 33.04.08.2001-08.2002-08.2019-000 dengan Koordinat Geografis Lintang 7° 21' 47.704" LS dan Bujur109° 46' 11.159" BT ke arah timur mengikuti punggung bukit hingga bertemu Sungai Clapar yang terletak pada TK 33.04.08.2001-08.2019-001;
  - b. TK 33.04.08.2001-08.2019-001 dengan Koordinat Geografis Lintang 7° 21' 46.683" LS dan Bujur109° 46' 33.513" BT dilanjutkan ke arah barat daya menyusuri as Sungai Clapar hingga bertemu simpul batas Desa Limbangan, Clapar, Kecamatan Madukara, Kabupaten Banjarnegara, dan Desa Plodongan, Kecamatan Sukoharjo, Kabupaten Wonosobo yang terletak pada TK 33.04.08.2001-08.2019-07.14.2007-000 dengan Koordinat Geografis Lintang 7° 21' 50.203" LS dan Bujur109° 46' 32.312" BT.
- (2) Penetapan batas wilayah segmen Desa Limbangan Kecamatan Madukara Kabupaten Banjarnegara, dengan Kabupaten Wonosobo sebagaimana dimaksud dalam Pasal 3 sesuai dengan Permendagri Nomor 79 Tahun 2013 Tentang Batas Daerah Kabupaten Banjarnegara dengan kabupaten Wonosobo Provinsi Jawa Tengah. Penyesuaian kembali hasil delineasi batas desa akan dilaksanakan setelah revisi Peraturan Menteri Dalam Negeri Tersebut.
- (3) Penetapan batas wilayah segmen Desa Limbangan dengan Desa Talunamba Kecamatan Madukara Kabupaten Banjarnegara, sebagaimana dimaksud dalam Pasal 3 adalah sebagai berikut :
  - a. Dimulai dari simpul batas Desa Limbangan, Desa Penawangan, dan Desa Talunamba Kecamatan Madukara yang terletak pada TK 33.04.08.2001-08.2002-08.2003-000 dengan Koordinat Geografis Lintang 7°22' 52.894" LS dan Bujur109°45' 15.928" BT ke arah barat daya menyusuri saluran air hingga bertemu Jalan Kabupaten yang terletak pada TK 33.04.08.2001-08.2003-001;
  - b. TK 33.04.08.2001-08.2003-001 dengan Koordinat Geografis Lintang 7° 22' 56.801" LS dan Bujur109° 45' 16.531" BT dilanjutkan ke arah tenggara menyusuri saluran air hingga bertemu Simpul Batas Desa Limbangan, Desa Talunamba, Kecamatan Madukara, Kabupaten Banjarnegara, dan Desa Sempol Kecamatan Sukoharjo Kabupaten Wonosobo yang terletak pada TK 33.04.08.2001-08.2003-07.14.2006-000 dengan Koordinat Geografis Lintang 7° 23' 1.753" LS dan Bujur109° 45' 15.485" BT.
- (4) Penetapan batas wilayah segmen Desa Limbangan dengan Desa Penawangan Kecamatan Madukara Kabupaten Banjarnegara, sebagaimana dimaksud dalam Pasal 3 adalah sebagai berikut :
  - a. Dimulai dari simpul batas Desa Limbangan, Desa Penawangan, dan Desa Talunamba Kecamatan Madukara yang terletak pada TK 33.04.08.2001-08.2002-08.2003-000 dengan Koordinat Geografis Lintang 7° 22' 52.894" LS dan Bujur109° 45' 15.928" BT ke arah timur laut menyusuri saluran air hingga bertemu Jalan Desa Penawangan - Limbangan yang terletak pada;

- b. TK 33.04.08.2001-08.2002-001 dengan Koordinat Geografis Lintang  $7^{\circ} 22' 46.042''$  LS dan Bujur  $109^{\circ} 45' 33.774''$  BT dilanjutkan ke arah timur laut menyusuri saluran air hingga bertemu simpul batas Desa Limbangan, Desa Penawangan, dan Desa Clapar yang terletak pada TK 33.04.08.2001-08.2002-08.2019-000 dengan Koordinat Geografis Lintang  $7^{\circ} 21' 47.704''$  LS dan Bujur  $109^{\circ} 46' 11.159''$  BT.

Bagian Kedua  
Penetapan dan Penegasan Batas Desa Penawangan

Pasal 5

Penetapan dan penegasan Batas Desa Penawangan sebagaimana dimaksud dalam Pasal 2 ayat (1) huruf b, adalah sebagai berikut :

Batas Utara : Desa Clapar  
Batas Timur : Desa Limbangan  
Batas Selatan : Desa Limbangan dan Desa Talunamba  
Batas Barat : Desa Talunamba

Pasal 6

- (1) Penetapan batas wilayah segmen Desa Penawangan dengan Desa Clapar Kecamatan Madukara Kabupaten Banjarnegara, sebagaimana dimaksud Pasal 5 adalah sebagai berikut :
  - a. dimulai dari simpul batas Desa Penawangan, Desa Talunamba, dan Desa Clapar Kecamatan Madukara yang terletak pada TK 33.04.08.2002-08.2003-08.2019-000 dengan Koordinat Geografis Lintang  $7^{\circ} 21' 23.107''$  LS dan Bujur  $109^{\circ} 45' 47.656''$  BT ke arah tenggara melalui punggung bukit hingga bertemu Jalan Provinsi yang terletak pada TK 33.04.08.2002-08.2019-001;
  - b. TK 33.04.08.2002-08.2019-001 dengan Koordinat Geografis Lintang  $7^{\circ} 21' 29.782''$  LS dan Bujur  $109^{\circ} 45' 54.918''$  BT dilanjutkan ke arah tenggara melalui punggung bukit hingga bertemu simpul batas Desa Limbangan, Desa Penawangan, dan Desa Clapar yang terletak pada TK 33.04.08.2001 -08.2002-08.2019-000 dengan Koordinat Geografis Lintang  $7^{\circ} 21' 47.704''$  LS dan Bujur  $109^{\circ} 46' 11.159''$  BT.
- (2) Penetapan batas wilayah segmen Desa Penawangan dengan Desa Limbangan Kecamatan Madukara Kabupaten Banjarnegara, sebagaimana dimaksud dalam Pasal 5 adalah sebagai berikut :
  - a. Dimulai dari simpul batas Desa Limbangan, Desa Penawangan, dan Desa Talunamba Kecamatan Madukara yang terletak pada TK 33.04.08.2001-08.2002-08.2003-000 dengan Koordinat Geografis Lintang  $7^{\circ} 22' 52.894''$  LS dan Bujur  $109^{\circ} 45' 15.928''$  BT ke arah timur laut menyusuri saluran air hingga bertemu Jalan Desa Penawangan - Limbangan yang terletak pada TK 33.04.08.2001-08.2002-001;
  - b. TK 33.04.08.2001-08.2002-001 dengan Koordinat Geografis Lintang  $7^{\circ} 22' 46.042''$  LS dan Bujur  $109^{\circ} 45' 33.774''$  BT dilanjutkan ke arah timur laut menyusuri saluran air hingga bertemu simpul batas Desa Limbangan, Desa Penawangan, dan Desa Clapar yang terletak pada TK 33.04.08.2001-08.2002-08.2019-000 dengan Koordinat Geografis Lintang  $7^{\circ} 21' 47.704''$  LS dan Bujur  $109^{\circ} 46' 11.159''$  BT.

- (3) Penetapan batas wilayah segmen Desa Penawangan dengan Desa Talunamba Kecamatan Madukara Kabupaten Banjarnegara, sebagaimana dimaksud dalam Pasal 5 adalah sebagai berikut :
- a. dimulai dari simpul batas Desa Limbangan, Desa Penawangan, dan Desa Talunamba Kecamatan Madukara yang terletak pada TK 33.04.08.2001-08.2002-08.2003-000 dengan Koordinat Geografis Lintang  $7^{\circ} 22' 52.894''$  LS dan Bujur  $109^{\circ} 45' 15.928''$  BT ke arah barat laut menyusuri pematang sawah hingga bertemu Jalan raya desa Penawangan-Talunamba-Limbangan yang terletak pada TK 33.04.08.2002-08.2003-001;
  - b. TK 33.04.08.2002-08.2003-001 dengan Koordinat Geografis Lintang  $7^{\circ} 22' 44.245''$  LS dan Bujur  $109^{\circ} 45' 14.638''$  BT dilanjutkan ke arah timur laut menyusuri benda gede hingga bertemu Irigasi yang terletak pada TK 33.04.08.2002-08.2003-002;
  - c. TK 33.04.08.2002-08.2003-002 dengan Koordinat Geografis Lintang  $7^{\circ} 22' 15.879''$  LS dan Bujur  $109^{\circ} 45' 27.145''$  BT dilanjutkan ke arah timur laut melewati kebun hingga bertemu Jalan Madukara-Pagentan (Siweru) yang terletak pada TK 33.04.08.2002-08.2003-003;
  - d. TK 33.04.08.2002-08.2003-003 dengan Koordinat Geografis Lintang  $7^{\circ} 21' 58.156''$  LS dan Bujur  $109^{\circ} 45' 32.105''$  BT dilanjutkan ke arah utara melewati jalan kebun hingga bertemu Sungai Sileman yang terletak pada TK 33.04.08.2002-08.2003-004;
  - e. TK 33.04.08.2002-08.2003-004 dengan Koordinat Geografis Lintang  $7^{\circ} 21' 56.179''$  LS dan Bujur  $109^{\circ} 45' 32.516''$  BT dilanjutkan ke arah timur menyusuri sungai Sileman hingga bertemu sungai Sileman yang terletak pada TK 33.04.08.2002-08.2003-005;
  - f. TK 33.04.08.2002-08.2003-005 dengan Koordinat Geografis Lintang  $7^{\circ} 21' 52.981''$  LS dan Bujur  $109^{\circ} 45' 40.986''$  BT dilanjutkan ke arah barat laut melewati jalan kebun hingga bertemu simpul batas Desa Penawangan, Desa Talunamba, dan Desa Clapar yang terletak pada TK 33.04.08.2002-08.2003-08.2019-000 dengan Koordinat Geografis Lintang  $7^{\circ} 21' 23.107''$  LS dan Bujur  $109^{\circ} 45' 47.656''$  BT.

Bagian Ketiga  
Penetapan dan Penegasan Batas Desa Talunamba

Pasal 7

Penetapan dan penegasan Batas Desa Talunamba sebagaimana dimaksud dalam Pasal 2 ayat (1) huruf c, adalah sebagai berikut :

Batas Utara : Desa Gununggiana dan Desa Clapar.

Batas Timur : Desa Penawangan, Desa Limbangan, Kecamatan Madukara Kabupaten Banjarnegara, dan Kabupaten Wonosobo

Batas Selatan : Desa Kutayasa Kecamatan Madukara Kabupaten Banjarnegara, dan Kabupaten Wonosobo

Batas Barat : Desa Madukara

## Pasal 8

- (1) Penetapan batas wilayah segmen Desa Talunamba dengan Desa Gununggiana Kecamatan Madukara Kabupaten Banjarnegara, sebagaimana dimaksud dalam Pasal 7 adalah dimulai dari simpul batas Desa Talunamba, Gununggiana, dan Clapar Kecamatan Madukara TK 33.04.08.2003-08.2018-08.2019-000 dengan Koordinat Geografis Lintang  $7^{\circ} 20' 56,413''$  LS dan Bujur  $109^{\circ} 45' 26,809''$  BT ke arah barat daya melewati tengah gunung hingga bertemu simpul batas Desa Talunamba, Madukara, dan Gununggiana yang terletak pada TK 33.04.08.2003-08.2004-08.2018-000 dengan Koordinat Geografis Lintang  $7^{\circ} 21' 14,494''$  LS dan Bujur  $109^{\circ} 45' 13,027''$  BT.
- (2) Penetapan batas wilayah segmen Desa Talunamba dengan Desa Clapar Kecamatan Madukara Kabupaten Banjarnegara, sebagaimana dimaksud dalam Pasal 7 adalah dimulai dari simpul batas Desa Penawangan, Desa Talunamba, dan Desa Clapar Kecamatan Madukara yang terletak pada TK 33.04.08.2002-08.2003-08.2019-000 dengan Koordinat Geografis Lintang  $7^{\circ} 21' 23,107''$  LS dan Bujur  $109^{\circ} 45' 47,656''$  BT ke arah barat laut mengikuti punggung bukit hingga bertemu simpul batas Desa Talunamba, Desa Gununggiana, dan Desa Clapar yang terletak pada TK 33.04.08.2003-08.2018-08.2019-000 dengan Koordinat Geografis Lintang  $7^{\circ} 20' 56,413''$  LS dan Bujur  $109^{\circ} 45' 26,809''$  BT.
- (3) Penetapan batas wilayah segmen Desa Talunamba dengan Desa Penawangan Kecamatan Madukara Kabupaten Banjarnegara, sebagaimana dimaksud dalam Pasal 7 adalah sebagai berikut :
  - a. dimulai dari simpul batas Desa Limbangan, Desa Penawangan, dan Desa Talunamba Kecamatan Madukara yang terletak pada TK 33.04.08.2001-08.2002-08.2003-000 dengan Koordinat Geografis Lintang  $7^{\circ} 22' 52.894''$  LS dan Bujur  $109^{\circ} 45' 15.928''$  BT ke arah barat laut menyusuri pematang sawah hingga bertemu Jalan raya desa Penawangan-Talunamba-Limbangan yang terletak pada TK 33.04.08.2002-08.2003-001
  - b. TK 33.04.08.2002-08.2003-001 dengan Koordinat Geografis Lintang  $7^{\circ} 22' 44.245''$  LS dan Bujur  $109^{\circ} 45' 14.638''$  BT dilanjutkan ke arah timur laut menyusuri benda gede hingga bertemu Irigasi yang terletak pada TK 33.04.08.2002-08.2003-002.
  - c. TK 33.04.08.2002-08.2003-002 dengan Koordinat Geografis Lintang  $7^{\circ} 22' 15.879''$  LS dan Bujur  $109^{\circ} 45' 27.145''$  BT dilanjutkan ke arah timur laut melewati kebun hingga bertemu Jalan Madukara-Pagentan (Siweru) yang terletak pada TK 33.04.08.2002-08.2003-003.
  - d. TK 33.04.08.2002-08.2003-003 dengan Koordinat Geografis Lintang  $7^{\circ} 21' 58.156''$  LS dan Bujur  $109^{\circ} 45' 32.105''$  BT dilanjutkan ke arah utara melewati jalan kebun hingga bertemu Sungai Sileman yang terletak pada TK 33.04.08.2002-08.2003-004.
  - e. TK 33.04.08.2002-08.2003-004 dengan Koordinat Geografis Lintang  $7^{\circ} 21' 56.179''$  LS dan Bujur  $109^{\circ} 45' 32.516''$  BT dilanjutkan ke arah timur menyusuri sungai Sileman hingga bertemu sungai Sileman yang terletak pada TK 33.04.08.2002-08.2003-005.
  - f. TK 33.04.08.2002-08.2003-005 dengan Koordinat Geografis Lintang  $7^{\circ} 21' 52.981''$  LS dan Bujur  $109^{\circ} 45' 40.986''$  BT dilanjutkan ke arah barat laut melewati jalan kebun hingga bertemu simpul batas Desa Penawangan, Desa Talunamba, dan Desa Clapar yang terletak pada TK 33.04.08.2002-08.2003-08.2019-000 dengan Koordinat Geografis Lintang  $7^{\circ} 21' 23.107''$  LS dan Bujur  $109^{\circ} 45' 47.656''$  BT.

- (4) Penetapan batas wilayah segmen Desa Talunamba dengan Desa Limbangan Kecamatan Madukara Kabupaten Banjarnegara, sebagaimana dimaksud dalam Pasal 7 adalah sebagai berikut :
- a. Dimulai dari simpul batas Desa Limbangan, Desa Penawangan, dan Desa Talunamba Kecamatan Madukara yang terletak pada TK 33.04.08.2001-08.2002-08.2003-000 dengan Koordinat Geografis Lintang  $7^{\circ} 22' 52.894''$  LS dan Bujur  $109^{\circ} 45' 15.928''$  BI ke arah barat daya menyusuri saluran air hingga bertemu Jalan Kabupaten yang terletak pada TK 33.04.08.2001-08.2003-001;
  - b. TK 33.04.08.2001-08.2003-001 dengan Koordinat Geografis Lintang  $7^{\circ} 22' 56.801''$  LS dan Bujur  $109^{\circ} 45' 16.531''$  BT dilanjutkan ke arah tenggara menyusuri saluran air hingga bertemu Simpul Batas Desa Limbangan, Desa Talunamba, Kecamatan Madukara, Kabupaten Banjarnegara, dan Desa Sempol Kecamatan Sukoharjo Kabupaten Wonosobo yang terletak pada TK 33.04.08.2001-08.2003-07.14.2006-000 dengan Koordinat Geografis Lintang  $7^{\circ} 23' 1.753''$  LS dan Bujur  $109^{\circ} 45' 15.485''$  BT.
- (5) Penetapan batas wilayah segmen Desa Talunamba Kecamatan Madukara Kabupaten Banjarnegara, dengan Kabupaten Wonosobo sebagaimana dimaksud dalam Pasal 7 sesuai dengan Permendagri Nomor 79 Tahun 2013 Tentang Batas Daerah Kabupaten Banjarnegara dengan Kabupaten Wonosobo Provinsi Jawa Tengah. Penyesuaian kembali hasil deliniasi batas desa akan dilaksanakan setelah revisi Peraturan Menteri Dalam Negeri Tersebut.
- (6) Penetapan batas wilayah segmen Desa Talunamba dengan Desa Kutayasa Kecamatan Madukara Kabupaten Banjarnegara, sebagaimana dimaksud dalam Pasal 7 adalah sebagai berikut :
- a. dimulai dari simpul batas Desa Talunamba, Madukara, dan Kutayasa Kecamatan Madukara yang terletak pada TK 33.04.08.2003-08.2004-08.2005-000 dengan Koordinat Geografis Lintang  $7^{\circ} 22' 52,574''$  LS dan Bujur  $109^{\circ} 44' 52,278''$  BT ke arah timur menyusuri Sungai Talun hingga bertemu Sungai Talun yang terletak pada TK 33.04.08.2003-08.2005-001;
  - b. TK 33.04.08.2003-08.2005-001 dengan Koordinat Geografis Lintang  $7^{\circ} 22' 53,380''$  LS dan Bujur  $109^{\circ} 44' 57,877''$  BT dilanjutkan ke arah tenggara melewati tengah kebun hingga bertemu kebun yang terletak pada TK 33.04.08.2003-08.2005-002;
  - c. TK 33.04.08.2003-08.2005-002 dengan Koordinat Geografis Lintang  $7^{\circ} 22' 54,356''$  LS dan Bujur  $109^{\circ} 44' 58,579''$  BT dilanjutkan ke arah barat daya melewati tepi sawah hingga bertemu kebun yang terletak pada TK 33.04.08.2003-08.2005-003;
  - d. TK 33.04.08.2003-08.2005-003 dengan Koordinat Geografis Lintang  $7^{\circ} 22' 54,836''$  LS dan Bujur  $109^{\circ} 44' 54,485''$  BT dilanjutkan ke arah selatan melewati tepi sawah hingga bertemu Jalan Raya Kutayasa-Limbangan yang terletak pada TK 33.04.08.2003-08.2005-004;
  - e. TK 33.04.08.2003-08.2005-004 dengan Koordinat Geografis Lintang  $7^{\circ} 22' 56,875''$  LS dan Bujur  $109^{\circ} 44' 54,228''$  BT dilanjutkan ke arah timur melewati Jalan Raya Kutayasa-Limbangan hingga bertemu samping SMP 1 Madukara yang terletak pada TK 33.04.08.2003-08.2005-005;
  - f. TK 33.04.08.2003-08.2005-005 dengan Koordinat Geografis Lintang  $7^{\circ} 22' 56,943''$  LS dan Bujur  $109^{\circ} 44' 54,879''$  BT dilanjutkan ke arah selatan melewati antara TK Pembina dan SMP 1 Madukara hingga bertemu tembok belakang SMP 1 Madukara yang terletak pada TK 33.04.08.2003-08.2005-006;



- g. TK33.04.08.2003-08.2005-006 dengan Koordinat Geografis Lintang  $7^{\circ} 22' 59,252''$  LS dan Bujur  $109^{\circ}44' 54,647''$  BT dilanjutkan ke arah barat melewati tengah sawah hingga bertemu sawah yang terletak pada TK 33.04.08.2003-08.2005-007;
  - h. TK 33.04.08.2003-08.2005-007 dengan Koordinat Geografis Lintang  $7^{\circ} 22' 59,184''$  LS dan Bujur  $109^{\circ}44' 52,060''$  BT dilanjutkan ke arah selatan melewati tengah sawah hingga bertemu jalank ebun yang terletak pada TK 33.04.08.2003-08.2005-008;
  - i. TK 33.04.08.2003-08.2005-008 dengan Koordinat Geografis Lintang  $7^{\circ} 23' 8,285''$  LS dan Bujur  $109^{\circ}44' 56,069''$  BT dilanjutkan ke arah tenggara melewati tengah kebun hingga bertemu simpul batas Desa Talunamba dan Kutayasa, Kecamatan Madukara, dengan Desa Sempol, Kecamatan Sukoharjo, Kabupaten Wonosobo yang terletak pada TK 33.04.08.2003-08.2005-07. 14.2006-000 dengan Koordinat Geografis Lintang  $7^{\circ} 23' 14,696''$  LS dan Bujur  $109^{\circ}45' 7,490''$  BT.
- (7) Penetapan batas wilayah segmen Desa Talunamba dengan Desa Madukara Kecamatan Madukara Kabupaten Banjarnegara, sebagaimana dimaksud dalam Pasal 7 adalah sebagai berikut :
- a. Dimulai dari simpul batas Desa Talunamba, Desa Madukara, dan Desa Gununggiana Kecamatan Madukara yang terletak pada TK 33.04.08.2003-08.2004-08.2018-000 dengan Koordinat Geografis Lintang  $7^{\circ} 21' 57,288''$  LS dan Bujur  $109^{\circ}45' 13,027''$  BT ke arah tenggara melewati tengah kebun hingga bertemu kebun Jurang Jero yang terletak pada TK 33.04.08.2003-08.2004-001;
  - b. TK 33.04.08.2003-08.2004-001 dengan Koordinat Geografis Lintang  $7^{\circ} 21' 17,640''$  LS dan Bujur  $109^{\circ}45' 14,006''$  BT dilanjutkan ke arah selatan mengikuti alur hingga bertemu pertigaan alur Kali Jepet yang terletak pada TK 33.04.08.2003-08.2004-002;
  - c. TK 33.04.08.2003-08.2004-002 dengan Koordinat Geografis Lintang  $7^{\circ} 21' 27,095''$  LS dan Bujur  $109^{\circ}45' 14,498''$  BT dilanjutkan ke arah selatan mengikuti alur Kali Jepet hingga bertemu Kali Jepet yang terletak pada TK 33.04.08.2003-08.2004-003;
  - d. TK 33.04.08.2003-08.2004-003 dengan Koordinat Geografis Lintang  $7^{\circ} 21' 35,989''$  LS dan Bujur  $109^{\circ}45' 10,425''$  BT dilanjutkan ke arah barat laut melewati tengah kebun Pucung Growong hingga bertemu Kali Bamban yang terletak pada TK 33.04.08.2003-08.2004-004;
  - e. TK 33.04.08.2003-08.2004-004 dengan Koordinat Geografis Lintang  $7^{\circ} 21' 34,070''$  LS dan Bujur  $109^{\circ}45' 6,193''$  BT dilanjutkan ke arah selatan menyusuri Kali Bamban hingga bertemu Kali Bamban yang terletak pada TK 33.04.08.2003-08.2004-005;
  - f. TK 33.04.08.2003-08.2004-005 dengan Koordinat Geografis Lintang  $7^{\circ} 21' 42,816''$  LS dan Bujur  $109^{\circ}45' 3,289''$  BT dilanjutkan ke arah tenggara melewati tengah kebun Pusung hingga bertemu Kali Klanceng yang terletak pada TK 33.04.08.2003-08.2004-006;
  - g. TK 33.04.08.2003-08.2004-006 dengan Koordinat Geografis Lintang  $7^{\circ} 21' 45,690''$  LS dan Bujur  $109^{\circ}45' 5,117''$  BT dilanjutkan ke arah barat melewati tengah kebun hingga bertemu jalan kebun yang terletak pada TK 33.04.08.2003-08.2004-007;
  - h. TK 33.04.08.2003-08.2004-007 dengan Koordinat Geografis Lintang  $7^{\circ} 21' 55,732''$  LS dan Bujur  $109^{\circ}45' 5,638''$  BT dilanjutkan ke arah timur melewati tengah kebun hingga bertemu Kali Gugur yang terletak pada TK 33.04.08.2003-08.2004-008;

- i. TK 33.04.08.2003-08.2004-008 dengan Koordinat Geografis Lintang  $7^{\circ} 21' 55,352''$  LS dan Bujur  $109^{\circ}45' 11,045''$  BT dilanjutkan ke arah selatan mengikuti Sungai Gugur hingga bertemu Tempuran Sungai Gugur dan Sungai Bereng yang terletak pada TK 33.04.08.2003-08.2004-009;
- j. TK 33.04.08.2003-08.2004-009 dengan Koordinat Geografis Lintang  $7^{\circ} 21' 58,338''$  LS dan Bujur  $109^{\circ}45' 11,385''$  BT dilanjutkan ke arah timur mengikuti Sungai Bereng hingga bertemu Makam yang terletak pada TK 33.04.08.2003-08.2004-010;
- k. TK 33.04.08.2003-08.2004-010 dengan Koordinat Geografis Lintang  $7^{\circ} 21' 57,288''$  LS dan Bujur  $109^{\circ}45' 14,940''$  BT dilanjutkan ke arah Barat Daya melewati tengah kebun hingga bertemu irigasi Limbangan II yang terletak pada TK 33.04.08.2003-08.2004-011;
- l. TK 33.04.08.2003-08.2004-011 dengan Koordinat Geografis Lintang  $7^{\circ} 22' 17,838''$  LS dan Bujur  $109^{\circ}45' 0,843''$  BT dilanjutkan ke arah selatan melewati tengah kebun hingga bertemu Kali Slimpet yang terletak pada TK 33.04.08.2003-08.2004-012;
- m. TK 33.04.08.2003-08.2004-012 dengan Koordinat Geografis Lintang  $7^{\circ} 22' 35,552''$  LS dan Bujur  $109^{\circ}45' 4,272''$  BT dilanjutkan ke arah selatan menyusuri Sungai Slimpet hingga bertemu kebun Jaten yang terletak pada TK 33.04.08.2003-08.2004-013;
- n. TK 33.04.08.2003-08.2004-013 dengan Koordinat Geografis Lintang  $7^{\circ} 22' 39,371''$  LS dan Bujur  $109^{\circ}45' 1,185''$  BT dilanjutkan ke arah barat daya mengikuti tengah kebun Jateng hingga bertemu kebun belakang SD Talunamba 2 yang terletak pada TK 33.04.08.2003-08.2004-014;
- o. TK 33.04.08.2003-08.2004-014 dengan Koordinat Geografis Lintang  $7^{\circ} 22' 44,544''$  LS dan Bujur  $109^{\circ}44' 56,548''$  BT dilanjutkan ke arah barat melewati samping SD Talunamba 2 hingga bertemu Jalan Raya Madukara-Pagentan yang terletak pada TK 33.04.08.2003-08.2004-015;
- p. TK 33.04.08.2003-08.2004-015 dengan Koordinat Geografis Lintang  $7^{\circ} 22' 46,197''$  LS dan Bujur  $109^{\circ}44' 56,565''$  BT dilanjutkan ke arah barat mengikuti jalan raya Madukara-Pagentan hingga bertemu Jalan Raya Madukara-Pagentan yang terletak pada TK 33.04.08.2003-08.2004-016;
- q. TK 33.04.08.2003-08.2004-016 dengan Koordinat Geografis Lintang  $7^{\circ} 22' 46,265''$  LS dan Bujur  $109^{\circ}44' 55,691''$  BT dilanjutkan ke arah barat daya melewati tengah Kebun Jaten hingga bertemu Sungai Karang Sari yang terletak pada TK 33.04.08.2003-08.2004-017;
- r. TK 33.04.08.2003-08.2004-017 dengan Koordinat Geografis Lintang  $7^{\circ} 22' 49,912''$  LS dan Bujur  $109^{\circ}44' 52,630''$  BT dilanjutkan ke arah barat daya makam Karang Sari hingga bertemu simpul batas Desa Talunamba, Madukara, dan Kutayasa yang terletak pada TK 33.04.08.2003-08.2004-08.2005-000 dengan Koordinat Geografis Lintang  $7^{\circ} 22' 52,574''$  LS dan Bujur  $109^{\circ}44' 52,278''$  BT.

Bagian Keempat  
Penetapan dan Penegasan Batas Desa Madukara

Pasal 9

Penetapan dan penegasan Batas Desa Madukara sebagaimana dimaksud dalam Pasal 2 ayat (1) huruf d, adalah sebagai berikut :

Batas Utara : Desa Gununggiana dan Desa Talunamba

Batas Timur : Desa Talunamba

Batas Selatan : Desa Kutayasa

Batas Barat : Desa Pekauman dan Desa Gununggiana

Pasal 10

(1) Penetapan batas wilayah segmen Desa Madukara dengan Desa Gununggiana Kecamatan Madukara Kabupaten Banjarnegara, sebagaimana dimaksud dalam Pasal 9 adalah sebagai berikut :

- a. dimulai dari simpul batas Desa Madukara, Pekauman, dan Gununggiana Kecamatan Madukara yang terletak pada TK 33.04.08.2004-08.2006-08.2018-000 dengan Koordinat Geografis Lintang  $7^{\circ} 21' 50,682''$  LS dan Bujur  $109^{\circ} 44' 22,880''$  BT ke arah timur melewati kebun hingga bertemu kebun yang terletak pada TK 33.04.08.2004-08.2018-001;
- b. TK 33.04.08.2004-08.2018-001 dengan Koordinat Geografis Lintang  $7^{\circ} 21' 49,883''$  LS dan Bujur  $109^{\circ} 44' 31,282''$  BT dilanjutkan ke arah timur menyusuri Kali Tuma hingga bertemu jalan raya madukara-gununggiana yang terletak pada TK 33.04.08.2004-08.2018-002;
- c. TK 33.04.08.2004-08.2018-002 dengan Koordinat Geografis Lintang  $7^{\circ} 21' 53,443''$  LS dan Bujur  $109^{\circ} 44' 37,422''$  BT dilanjutkan ke arah timur menyusuri Kali Tuma hingga bertemu Kali Kodokan yang terletak pada TK 33.04.08.2004-08.2018-003;
- d. TK 33.04.08.2004-08.2018-003 dengan Koordinat Geografis Lintang  $7^{\circ} 21' 57,124''$  LS dan Bujur  $109^{\circ} 44' 43,124''$  BT dilanjutkan ke arah utara menyusuri Sungai Kodokan hingga bertemu Jalan Grantung Pungangan yang terletak pada TK 33.04.08.2004-08.2018-004;
- e. TK 33.04.08.2004-08.2018-004 dengan Koordinat Geografis Lintang  $7^{\circ} 21' 37,584''$  LS dan Bujur  $109^{\circ} 44' 52,198''$  BT dilanjutkan ke arah timur menyusuri Kali Kodokan hingga bertemu kebun yang terletak pada TK 33.04.08.2004-08.2018-005;
- f. TK 33.04.08.2004-08.2018-005 dengan Koordinat Geografis Lintang  $7^{\circ} 21' 33,882''$  LS dan Bujur  $109^{\circ} 44' 55,492''$  BT dilanjutkan ke arah utara melewati tengah kebun hingga bertemu simpul batas Desa Talunamba, Madukara, dan Gununggiana yang terletak pada TK 33.04.08.2003-08.2004-08.2018-000 dengan Koordinat Geografis Lintang  $7^{\circ} 21' 14,494''$  LS dan Bujur  $109^{\circ} 45' 13,027''$  BT.

(2) Penetapan batas wilayah segmen Desa Madukara dengan Desa Talunamba Kecamatan Banjarnegara Kabupaten Banjarnegara, sebagaimana dimaksud dalam Pasal 9 adalah sebagai berikut :

- a. Dimulai dari simpul batas Desa Talunamba, Desa Madukara, dan Desa Gununggiana Kecamatan Madukara yang terletak pada TK 33.04.08.2003-08.2004-08.2018-000 dengan Koordinat Geografis Lintang  $7^{\circ} 21' 57,288''$  LS dan Bujur  $109^{\circ} 45' 13,027''$  BT ke arah tenggara melewati tengah kebun hingga bertemu kebun Jurang Jero yang terletak pada TK 33.04.08.2003-08.2004-001;

- b. TK 33.04.08.2003-08.2004-001 dengan Koordinat Geografis Lintang  $7^{\circ} 21' 17,640''$  LS dan Bujur  $109^{\circ}45' 14,006''$  BT dilanjutkan ke arah selatan mengikuti alur hingga bertemu pertigaan alur Kali Jepet yang terletak pada TK 33.04.08.2003-08.2004-002;
- c. TK 33.04.08.2003-08.2004-002 dengan Koordinat Geografis Lintang  $7^{\circ} 21' 27,095''$  LS dan Bujur  $109^{\circ}45' 14,498''$  BT dilanjutkan ke arah selatan mengikuti alur Kali Jepet hingga bertemu Kali Jepet yang terletak pada TK 33.04.08.2003-08.2004-003;
- d. TK 33.04.08.2003-08.2004-003 dengan Koordinat Geografis Lintang  $7^{\circ} 21' 35,989''$  LS dan Bujur  $109^{\circ}45' 10,425''$  BT dilanjutkan ke arah barat laut melewati tengah kebun Pucung Growong hingga bertemu Kali Bamban yang terletak pada TK 33.04.08.2003-08.2004-004;
- e. TK 33.04.08.2003-08.2004-004 dengan Koordinat Geografis Lintang  $7^{\circ} 21' 34,070''$  LS dan Bujur  $109^{\circ}45' 6,193''$  BT dilanjutkan ke arah selatan menyusuri Kali Bamban hingga bertemu Kali Bamban yang terletak pada TK 33.04.08.2003-08.2004-005;
- f. TK 33.04.08.2003-08.2004-005 dengan Koordinat Geografis Lintang  $7^{\circ} 21' 42,816''$  LS dan Bujur  $109^{\circ}45' 3,289''$  BT dilanjutkan ke arah tenggara melewati tengah kebun Pusung hingga bertemu Kali Klanceng yang terletak pada TK 33.04.08.2003-08.2004-006;
- g. TK 33.04.08.2003-08.2004-006 dengan Koordinat Geografis Lintang  $7^{\circ} 21' 45,690''$  LS dan Bujur  $109^{\circ}45' 5,117''$  BT dilanjutkan ke arah barat melewati tengah kebun hingga bertemu jalan kebun yang terletak pada TK 33.04.08.2003-08.2004-007;
- h. TK 33.04.08.2003-08.2004-007 dengan Koordinat Geografis Lintang  $7^{\circ} 21' 55,732''$  LS dan Bujur  $109^{\circ}45' 5,638''$  BT dilanjutkan ke arah timur melewati tengah kebun hingga bertemu Kali Gugur yang terletak pada TK 33.04.08.2003-08.2004-008;
- i. TK 33.04.08.2003-08.2004-008 dengan Koordinat Geografis Lintang  $7^{\circ} 21' 55,352''$  LS dan Bujur  $109^{\circ}45' 11,045''$  BT dilanjutkan ke arah selatan mengikuti Sungai Gugur hingga bertemu Tempuran Sungai Gugur dan Sungai Bereng yang terletak pada TK 33.04.08.2003-08.2004-009;
- j. TK 33.04.08.2003-08.2004-009 dengan Koordinat Geografis Lintang  $7^{\circ} 21' 58,338''$  LS dan Bujur  $109^{\circ}45' 11,385''$  BT dilanjutkan ke arah timur mengikuti Sungai Bereng hingga bertemu Makam yang terletak pada TK 33.04.08.2003-08.2004-010;
- k. TK 33.04.08.2003-08.2004-010 dengan Koordinat Geografis Lintang  $7^{\circ} 21' 57,288''$  LS dan Bujur  $109^{\circ}45' 14,940''$  BT dilanjutkan ke arah Barat Daya melewati tengah kebun hingga bertemu irigasi Limbangan II yang terletak pada TK 33.04.08.2003-08.2004-011;
- l. TK 33.04.08.2003-08.2004-011 dengan Koordinat Geografis Lintang  $7^{\circ} 22' 17,838''$  LS dan Bujur  $109^{\circ}45' 0,843''$  BT dilanjutkan ke arah selatan melewati tengah kebun hingga bertemu Kali Slimpet yang terletak pada TK 33.04.08.2003-08.2004-012;
- m. TK 33.04.08.2003-08.2004-012 dengan Koordinat Geografis Lintang  $7^{\circ} 22' 35,552''$  LS dan Bujur  $109^{\circ}45' 4,272''$  BT dilanjutkan ke arah selatan menyusuri Sungai Slimpet hingga bertemu kebun Jaten yang terletak pada TK 33.04.08.2003-08.2004-013;
- n. TK 33.04.08.2003-08.2004-013 dengan Koordinat Geografis Lintang  $7^{\circ} 22' 39,371''$  LS dan Bujur  $109^{\circ}45' 1,185''$  BT dilanjutkan ke arah barat daya mengikuti tengah kebun Jateng hingga bertemu kebun belakang SD Talunamba 2 yang terletak pada TK 33.04.08.2003-08.2004-014;

- o. TK 33.04.08.2003-08.2004-014 dengan Koordinat Geografis Lintang 7° 22' 44,544" LS dan Bujur 109°44' 56,548" BT dilanjutkan ke arah barat melewati samping SD Talunamba 2 hingga bertemu Jalan Raya Madukara-Pagentan yang terletak pada TK 33.04.08.2003-08.2004-015;
  - p. TK 33.04.08.2003-08.2004-015 dengan Koordinat Geografis Lintang 7° 22' 46,197" LS dan Bujur 109°44' 56,565" BT dilanjutkan ke arah barat mengikuti jalan raya Madukara-Pagentan hingga bertemu Jalan Raya Madukara-Pagentan yang terletak pada TK 33.04.08.2003-08.2004-016;
  - q. TK 33.04.08.2003-08.2004-016 dengan Koordinat Geografis Lintang 7° 22' 46,265" LS dan Bujur 109°44' 55,691" BT dilanjutkan ke arah barat daya melewati tengah Kebun Jaten hingga bertemu Sungai Karangsari yang terletak pada TK 33.04.08.2003-08.2004-017;
  - r. TK 33.04.08.2003-08.2004-017 dengan Koordinat Geografis Lintang 7° 22' 49,912" LS dan Bujur 109°44' 52,630" BT dilanjutkan ke arah barat daya makam Karangsari hingga bertemu simpul batas Desa Talunamba, Madukara, dan Kutayasa yang terletak padaTK 33.04.08.2003-08.2004-08.2005-000 dengan Koordinat Geografis Lintang 7° 22' 52,574" LS dan Bujur 109°44' 52,278" BT.
- (3) Penetapan batas wilayah segmen Desa Madukara dengan Desa Kutayasa Kecamatan Madukara Kabupaten Banjarnegara, sebagaimana dimaksud dalam Pasal 9 adalah sebagai berikut :
- a. Dimulai dari simpul batas Desa Talunamba, Madukara, dan Kutayasa Kecamatan Madukara yang terletak pada TK 33.04.08.2003-08.2004-08.2005-000 dengan Koordinat Geografis Lintang7° 22' 52,574" LS dan Bujur 109°44' 52,278" BT ke arah barat daya menyusuri Sungai Bereng hingga bertemu Sungai Bereng yang terletak padaTK 33.04.08.2004-08.2005-001;
  - b. TK 33.04.08.2004-08.2005-001 dengan Koordinat Geografis Lintang7° 22' 53,235" LS dan Bujur 109°44' 32,091" BT dilanjutkan ke arah timur laut melewati tengahkebun Durem Tumbu hingga bertemu simpul batas Desa Madukara, Kutayasa,dan Pekauman yang terletak pada TK 33.04.08.2004-08.2005-08.2006-000 dengan Koordinat Geografis Lintang 7° 22' 49,101" LS dan Bujur 109°44' 36,548" BT.
- (4) Penetapan batas wilayah segmen Desa Madukara dengan Desa Pekauman Kecamatan Madukara Kabupaten Banjarnegara, sebagaimana dimaksud dalam Pasal 9 adalah sebagai berikut :
- a. Dimulai dari simpul batas Desa Madukara, Kutayasa, dan Pekauman Kecamatan Madukara yang terletak pada TK 33.04.08.2004-08.2005-08.2006-000 dengan Koordinat Geografis Lintang7° 22' 49,101" LS dan Bujur 109°44' 36,540" BT ke arah timur menyusurisaluran irigasi hingga bertemu BKK yang terletak padaTK 33.04.08.2004-08.2006-001;
  - b. TK 33.04.08.2004-08.2006-001 dengan Koordinat Geografis Lintang 7° 22' 47,132" LS dan Bujur 109°44' 44,174" BT dilanjutkan ke arah timur melewati batas persil hingga bertemu jalan raya yang terletak pada TK 33.04.08.2004-08.2006-002;
  - c. TK 33.04.08.2004-08.2006-002 dengan Koordinat Geografis Lintang 7° 22' 46,983" LS dan Bujur 109°44' 45,530" BT dilanjutkan ke arah timur melewati jalan hingga bertemu jalan arah ke pasar yang terletak pada TK 33.04.08.2004-08.2006-003;
  - d. TK 33.04.08.2004-08.2006-003 dengan Koordinat Geografis Lintang 7° 22' 47,160" LS dan Bujur 109°44' 46,833" BT dilanjutkan ke arah utara melewati tembok batas pasar hingga bertemu jalan raya yang terletak pada TK 33.04.08.2004-08.2006-004;

- e. TK 33.04.08.2004-08.2006-004 dengan Koordinat Geografis Lintang  $7^{\circ} 22' 44,994''$  LS dan Bujur  $109^{\circ}44' 47,413''$  BT dilanjutkan ke arah barat mengikuti jalan raya hingga bertemu jalan raya yang terletak pada TK 33.04.08.2004-08.2006-005;
- f. TK 33.04.08.2004-08.2006-005 dengan Koordinat Geografis Lintang  $7^{\circ} 22' 44,900''$  LS dan Bujur  $109^{\circ}44' 47,259''$  BT dilanjutkan ke arah utara melewati jalan kecil hingga bertemu jalan kecil antar rumah yang terletak pada TK 33.04.08.2004-08.2006-006;
- g. TK 33.04.08.2004-08.2006-006 dengan Koordinat Geografis Lintang  $7^{\circ} 22' 44,035''$  LS dan Bujur  $109^{\circ}44' 47,567''$  BT dilanjutkan ke arah barat melewati jalan kecil hingga bertemu jalan kecil antar rumah yang terletak pada TK 33.04.08.2004-08.2006-007;
- h. TK 33.04.08.2004-08.2006-007 dengan Koordinat Geografis Lintang  $7^{\circ} 22' 43,838''$  LS dan Bujur  $109^{\circ}44' 46,874''$  BT dilanjutkan ke arah utara melewati jalan kecil hingga bertemu jalan kecil antar rumah yang terletak pada TK 33.04.08.2004-08.2006-008;
- i. TK 33.04.08.2004-08.2006-008 dengan Koordinat Geografis Lintang  $7^{\circ} 22' 43,478''$  LS dan Bujur  $109^{\circ}44' 46,925''$  BT dilanjutkan ke arah barat melewati jalan kecil hingga bertemu jalan kecil antar rumah yang terletak pada TK 33.04.08.2004-08.2006-009;
- j. TK 33.04.08.2004-08.2006-009 dengan Koordinat Geografis Lintang  $7^{\circ} 22' 43,418''$  LS dan Bujur  $109^{\circ}44' 46,651''$  BT dilanjutkan ke arah utara melewati jalan kecil hingga bertemu jalan kecil antar rumah yang terletak pada TK 33.04.08.2004-08.2006-010;
- k. TK 33.04.08.2004-08.2006-010 dengan Koordinat Geografis Lintang  $7^{\circ} 22' 42, 903''$  LS dan Bujur  $109^{\circ}44' 46,849''$  BT dilanjutkan ke arah timur melewati jalan kecil hingga bertemu jalan kecil antar rumah yang terletak pada TK 33.04.08.2004-08.2006-011;
- l. TK 33.04.08.2004-08.2006-011 dengan Koordinat Geografis Lintang  $7^{\circ} 22' 43, 147''$  LS dan Bujur  $109^{\circ}44' 47,668''$  BT dilanjutkan ke arah utara melewati jalan kecil hingga bertemu Jalan kecil antar rumah yang terletak pada TK 33.04.08.2004-08.2006-012;
- m. TK 33.04.08.2004-08.2006-012 dengan Koordinat Geografis Lintang  $7^{\circ} 22' 40, 949''$  LS dan Bujur  $109^{\circ}44' 48,182''$  BT dilanjutkan. ke arah barat melewati tengah kebun hingga bertemu Kali Kodokan yang terletak pada TK 33.04.08.2004-08.2006-013;
- n. TK 33.04.08.2004-08.2006-013 dengan Koordinat Geografis Lintang  $7^{\circ} 22' 40, 063''$  LS dan Bujur  $109^{\circ}44' 45,445''$  BT dilanjutkan ke arah barat mengikuti Kali Kodokan hingga bertemu Kali Kodokan yang terletak pada TK 33.04.08.2004-08.2006-014;
- o. TK 33.04.08.2004-08.2006-014 dengan Koordinat Geografis Lintang  $7^{\circ} 22' 39, 074''$  LS dan Bujur  $109^{\circ}44' 43,787''$  BT dilanjutkan ke arah barat melewati kebun. Hingga bertemu jalan desa yang terletak pada TK 33.04.08.2004-08.2006-015;
- p. TK 33.04.08.2004-08.2006-015 dengan Koordinat Geografis Lintang  $7^{\circ} 22' 40, 346''$  LS dan Bujur  $109^{\circ}44' 39,856''$  BT dilanjutkan ke arah selatan mengikuti jalan desa hingga bertemu Jalan Raya Madukara-Rejasa yang terletak pada TK 33.04.08.2004-08.2006-016;
- q. TK 33.04.08.2001-08.2006-016 dengan Koordinat Geografis Lintang  $7^{\circ} 22' 41, 399''$  LS dan Bujur  $109^{\circ}44' 39,714''$  BT dilanjutkan ke arah barat mengikuti Jalan Raya Madukara-Rejasa hingga bertemu Jalan Raya Madukara-Rejasa yang terletak pada TK 33.04.08.2004-08.2006-017;

- r. TK 33.04.08.2004-08.2006-017 dengan Koordinat Geografis Lintang 7° 22' 43, 068" LS dan Bujur 109°44' 22,891" BT dilanjutkan ke arah utara mengikuti saluran Dlumah hingga bertemu saluran Dlumah yang terletak pada TK 33.04.08.2004-08.2006-018;
- s. TK 33.04.08.2004-08.2006-018 dengan Koordinat Geografis Lintang 7° 22' 37, 467" LS dan Bujur 109°44' 23,460" BT dilanjutkan ke arah barat laut mengikuti jalan desahingga bertemu jalan kebun yang terletak pada TK 33.04.08.2004-08.2006-019;
- t. TK 33.04.08.2004-08.2006-019 dengan Koordinat Geografis Lintang 7° 22' 31, 777" LS dan Bujur 109°44' 20,958" BT dilanjutkan ke arah utara mengikuti jalan kebunhingga bertemu jalan kebun yang terletak pada TK 33.04.08.2004-08.2006-020;
- u. TK 33.01.08.2004-08.2006-020 dengan Koordinat Geografis Lintang 7° 22' 25, 068" LS dan Bujur 109°44' 24,805" BT dilanjutkan ke arah barat mengikuti saluran irigasi Jeruk hingga bertemu saluran irigasi Jeruk yang terletak pada TK 33.04.08.2004-08.2006-021;
- v. TK 33.04.08.2004-08.2006-021 dengan Koordinat Geografis Lintang 7° 22' 20, 048" LS dan Bujur 109°44' 23,777" BT dilanjutkan ke arah timur melewati tengah kebun hingga bertemu Irigasi Limbangan yang terletak pada TK 33.04.08.2004-08.2006-022;
- w. TK 33.04.08.2004-08.2006-022 dengan Koordinat Geografis Lintang 7° 22' 19, 868" LS dan Bujur 109°44' 26,655" BT dilanjutkan ke arah timur laut melewati jalan kecilhingga bertemu Jalan Kebon Gondang yang terletak pada TK 33.04.08.2004-08.2006-0.23;
- x. TK 33.04.08.2004-08.2006-023 dengan Koordinat Geografis Lintang 7° 22' 13, 333" LS dan Bujur 109°44' 29,482" BT dilanjutkan ke arah barat laut melewati tengah kebun hingga bertemu Kebun Gondang yang terletak pada TK 33.04.08.2004-08.2006-024;
- y. TK 33.04.08.2004-08.2006-024 dengan Koordinat Geografis Lintang 7° 22' 12, 990" LS dan Bujur 109°44' 27,238" BT dilanjutkan ke arah utara mengikuti alur Gondanghingga bertemu Alur Gondang yang terletak pada TK 33.04.08.2004-08.2006-025;
- z. TK 33.04.08.2004-08.2006-025 dengan Koordinat Geografis Lintang 7° 22' 7, 353" LS dan Bujur 109°44' 26,433" BT dilanjutkan ke arah timur laut melewati tengah kebun hingga bertemu simpul batas Desa Madukara, Pekauman, dan Gununggiana yang terletak pada TK 33.04.08.2004-08.2006-08.2018-000 dengan Koordinat Geografis Lintang 7° 21' 50, 682" LS dan Bujur 109°44' 22,880" BT.

Bagian Kelima  
Penetapan dan Penegasan Batas Desa Kutayasa

Pasal 11

Penetapan dan penegasan Batas Desa Kutayasa sebagaimana dimaksud dalam Pasal 2 ayat (1) huruf e, adalah sebagai berikut :

- Batas Utara : Desa Talunamba, Desa Madukara, dan Desa Pekauman
- Batas Timur : Kabupaten Wonosobo
- Batas Selatan : Desa Sigaluh, Desa Singamerta, dan Kelurahan Kalibenda  
Kecamatan Sigaluh
- Batas Barat : Desa Pagelak

## Pasal 12

- (1) Penetapan batas wilayah segmen Desa Kutayasa dengan Desa Talunamba Kecamatan Madukara Kabupaten Banjarnegara, sebagaimana dimaksud dalam Pasal 11 adalah sebagai berikut :
- a. dimulai dari simpul batas Desa Talunamba, Madukara, dan Kutayasa Kecamatan Madukara yang terletak pada TK 383.04.08.2003-08.2004-08.2005-000 dengan Koordinat Geografis Lintang  $7^{\circ} 22' 52,574''$  LS dan Bujur  $109^{\circ} 44' 52,278''$  BT ke arah timur menyusuri Sungai Talun hingga bertemu Sungai Talun yang terletak pada TK 33.04.08.2003-08.2005-001;
  - b. TK 33.04.08.2003-08.2005-001 dengan Koordinat Geografis Lintang  $7^{\circ} 22' 53,380''$  LS dan Bujur  $109^{\circ} 44' 57,877''$  BT dilanjutkan ke arah tenggara melewati tengah kebun hingga bertemu kebun yang terletak pada TK 33.04.08.2003-08.2005-002;
  - c. TK 33.04.08.2003-08.2005-002 dengan Koordinat Geografis Lintang  $7^{\circ} 22' 54,356''$  LS dan Bujur  $109^{\circ} 44' 58,579''$  BT dilanjutkan ke arah barat daya melewati tepi sawah hingga bertemu kebun yang terletak pada TK 33.04.08.2003-08.2005-003;
  - d. TK 33.04.08.2003-08.2005-003 dengan Koordinat Geografis Lintang  $7^{\circ} 22' 54,836''$  LS dan Bujur  $109^{\circ} 44' 54,485''$  BT dilanjutkan ke arah selatan melewati tepi sawah hingga bertemu Jalan Raya Kutayasa-Limbangan yang terletak pada TK 33.04.08.2003-08.2005-004;
  - e. TK 33.04.08.2003-08.2005-004 dengan Koordinat Geografis Lintang  $7^{\circ} 22' 56,875''$  LS dan Bujur  $109^{\circ} 44' 54,228''$  BT dilanjutkan ke arah timur melewati Jalan Raya Kutayasa-Limbangan hingga bertemu samping SMP 1 Madukara yang terletak pada TK 33.04.08.2003-08.2005-005;
  - f. TK 33.04.08.2003-08.2005-005 dengan Koordinat Geografis Lintang  $7^{\circ} 22' 56,943''$  LS dan Bujur  $109^{\circ} 44' 54,879''$  BT dilanjutkan ke arah selatan melewati antara TK Pembina dan SMP 1 Madukara hingga bertemu tembok belakang SMP 1 Madukara yang terletak pada TK 33.04.08.2003-08.2005-006;
  - g. TK 33.04.08.2003-08.2005-006 dengan Koordinat Geografis Lintang  $7^{\circ} 22' 59,252''$  LS dan Bujur  $109^{\circ} 44' 54,647''$  BT dilanjutkan ke arah barat melewati tengah sawah hingga bertemu sawah yang terletak pada TK 33.04.08.2003-08.2005-007;
  - h. TK 33.04.08.2003-08.2005-007 dengan Koordinat Geografis Lintang  $7^{\circ} 22' 59,184''$  LS dan Bujur  $109^{\circ} 44' 52,060''$  BT dilanjutkan ke arah selatan melewati tengah sawah hingga bertemu jalan kebun yang terletak pada TK 33.04.08.2003-08.2005-008;
  - i. TK 33.04.08.2003-08.2005-008 dengan Koordinat Geografis Lintang  $7^{\circ} 23' 8,285''$  LS dan Bujur  $109^{\circ} 44' 56,069''$  BT dilanjutkan ke arah tenggara melewati tengah kebun hingga bertemu simpul batas Desa Talunamba dan Kutayasa, Kecamatan Madukara, dengan Desa Sempol, Kecamatan Sukoharjo, Kabupaten Wonosobo yang terletak pada TK 33.04.08.2003-08.2005-07. 14.2006-000 dengan Koordinat Geografis Lintang  $7^{\circ} 23' 14,696''$  LS dan Bujur  $109^{\circ} 45' 7,490''$  BT.



- (2) Penetapan batas wilayah segmen Desa Kutayasa dengan Desa Madukara Kecamatan Madukara Kabupaten Banjarnegara, sebagaimana dimaksud dalam Pasal 11 adalah sebagai berikut :
- a. dimulai dari simpul batas Desa Talunamba, Madukara, dan Kutayasa, Kecamatan Madukara yang terletak pada TK 33.04.08.2003-08.2004-08.2005-000 dengan Koordinat Geografis Lintang  $7^{\circ} 22' 52,574''$  LS dan Bujur  $109^{\circ} 44' 52,278''$  BT ke arah barat dayamenyusuri Sungai Bereng hingga bertemu Sungai Bereng yang terletak pada TK 33.04.08.2004-08.2005-001;
  - b. TK 33.04.08.2004-08.2005-001 dengan Koordinat Geografis Lintang  $7^{\circ} 22' 53,235''$  LS dan Bujur  $109^{\circ} 44' 32,091''$  BT dilanjutkan ke arah timur laut melewati tengah kebun Durem Tumbu hingga bertemu simpul batas Desa Madukara, Kutayasa, dan Pekauman yang terletak pada TK 33.04.08.2004-08.2005-08.2006-000 dengan Koordinat Geografis Lintang  $7^{\circ} 22' 49,101''$  LS dan Bujur  $109^{\circ} 44' 36,540''$  BT.
- (3) Penetapan batas wilayah segmen Desa Kutayasa dengan Desa Pekauman Kecamatan Madukara Kabupaten Banjarnegara, sebagaimana dimaksud dalam Pasal 11 adalah sebagai berikut :
- a. dimulai dari simpul batas Desa Madukara, Kutayasa, dan Pekauman, Kecamatan Madukara yang terletak pada TK 33.04.08.2004-08.2005-08.2006-000 dengan Koordinat Geografis Lintang  $7^{\circ} 22' 49,101''$  LS dan Bujur  $109^{\circ} 44' 36,540''$  BT ke arah utara melewati tengah kebun hingga bertemu jalan desa Pekauman yang terletak pada TK 33.04.08.2005-08.2006-001;
  - b. TK 33.04.08.2005-08.2006-001 dengan Koordinat Geografis Lintang  $7^{\circ} 22' 52,715''$  LS dan Bujur  $109^{\circ} 44' 29,051''$  BT dilanjutkan ke arah barat laut melewati pinggir makam hingga bertemu kebun di samping makan yang terletak pada TK 33.04.08.2005-08.2006-002;
  - c. TK 33.04.08.2005-08.2006-002 dengan Koordinat Geografis Lintang  $7^{\circ} 22' 52,516''$  LS dan Bujur  $109^{\circ} 44' 25,686''$  BT dilanjutkan ke arah barat daya melewati kebun hingga bertemu kebun belakang permukiman yang terletak pada TK 33.04.08.2005-08.2006-003;
  - d. TK 33.04.08.2005-08.2006-003 dengan Koordinat Geografis Lintang  $7^{\circ} 22' 54,394''$  LS dan Bujur  $109^{\circ} 44' 22,924''$  BT dilanjutkan ke arah tenggara melewati kebun belakang permukiman hingga bertemu saluran air kecil yang terletak pada TK 33.04.08.2005-08.2006-004;
  - e. TK 33.04.08.2005-08.2006-004 dengan Koordinat Geografis Lintang  $7^{\circ} 22' 55,621''$  LS dan Bujur  $109^{\circ} 44' 23,445''$  BT dilanjutkan ke arah tenggara mengikuti saluran air yang kecil hingga bertemu jalan desa yang terletak pada TK 33.04.08.2005-08.2006-005;
  - f. TK 33.04.08.2005-08.2006-005 dengan Koordinat Geografis Lintang  $7^{\circ} 22' 57,101''$  LS dan Bujur  $109^{\circ} 44' 23,458''$  BT dilanjutkan ke arah selatan mengikuti jalan desa hingga bertemu jalan desa yang terletak pada TK 33.04.08.2005-08.2006-006;
  - g. TK 33.04.08.2005-08.2006-006 dengan Koordinat Geografis Lintang  $7^{\circ} 23' 0,707''$  LS dan Bujur  $109^{\circ} 44' 22,829''$  BT dilanjutkan ke arah barat melewati batas rumah hingga bertemu permukiman yang terletak pada TK 33.04.08.2005-08.2006-007;
  - h. TK 33.04.08.2005-08.2006-007 dengan Koordinat Geografis Lintang  $7^{\circ} 23' 0,405''$  LS dan Bujur  $109^{\circ} 44' 21,996''$  BT dilanjutkan ke arah barat melewati tengah kebun hingga bertemu jalan usaha tani yang terletak pada TK 33.04.08.2005-08.2006-008;
  - i. TK 33.04.08.2005-08.2006-008 dengan Koordinat Geografis Lintang  $7^{\circ} 23' 0,167''$  LS dan Bujur  $109^{\circ} 44' 19,214''$  BT dilanjutkan ke arah barat daya mengikuti jalan usaha tani hingga bertemu jalan usaha tani yang terletak pada TK 33.04.08.2005-08.2006-009;

- j. TK 33.04.08.2005-08.2006-009 dengan Koordinat Geografis Lintang  $7^{\circ} 23' 1, 041''$  LS dan Bujur  $109^{\circ} 44' 15,059''$  BT dilanjutkan ke arah barat laut melewati tengah kebunhingga bertemu kebun yang terletak pada TK 33.04.08.2005-08.2006-010; dan
  - k. TK 33.04.08.2005-08.2006-010 dengan Koordinat Geografis Lintang  $7^{\circ} 22' 56, 594''$  LS dan Bujur  $109^{\circ} 44' 12,918''$  BT dilanjutkan ke arah barat mengikuti tegalan sawah hingga bertemu simpul batas Desa Kutayasa, Pekauman, dan Pagelak yang terletak pada TK 33.04.08.2005-08.2006-08.2007-000 dengan Koordinat Geografis Lintang  $7^{\circ} 22' 52, 900''$  LS dan Bujur  $109^{\circ} 44' 8,318''$  BT.
- (4) Penetapan batas wilayah segmen Desa Kutayasa Kecamatan Madukara Kabupaten Banjarnegara, dengan Kabupaten Wonosobo sebagaimana dimaksud dalam Pasal11 sesuai dengan Permendagri Nomor 79 Tahun 2013 Tentang Batas Daerah Kabupaten Banjarnegara dengan Kabupaten Wonosobo Provinsi Jawa Tengah. Penyesuaian kembali hasil deliniasi batas desa akan dilaksanakan setelah revisi Peraturan Menteri Dalam Negeri Tersebut.
- (5) Penetapan batas wilayah segmen Desa Kutayasa Kecamatan Madukara dengan Desa Sigaluh Kecamatan Sigaluh Kabupaten banjarnegara, sebagaimana dimaksud dalam Pasal11 adalah sebagai berikut :
- a. Dimulai dari simpul batas Desa Sigaluh dan Desa Singamerta, Kecamatan Sigaluh dengan Desa Kutayasa, Kecamatan Madukara yang terletak pada TK 33.04.07.2013-07.2014-08.2005-000 dengan Koordinat Geografis Lintang $7^{\circ} 23' 25, 333''$  LS dan Bujur  $109^{\circ}44' 47,418''$  BT ke arah Timur menyusuri as Sungai Serayu hingga bertemu as Sungai Serayu yang terletak pada TK 33.04.07.2013-08.2005-001;
  - b. TK 33.04.07.2013-08.2005-001 dengan Koordinat Geografis Lintang $7^{\circ} 23' 24, 982''$  LS dan Bujur  $109^{\circ}44' 52,378''$  BT dilanjutkan ke arah Timur menyusuri as Sungai Serayu hingga bertemu simpul batas Desa Sigaluh Kecamatan Sigaluh dengan Desa Kutayasa Kecamatan Madukara, Kabupaten Banjarnegara dan Kabupaten Wonosobo yang terletak pada T.K 33.04.07.2013-08.2005-33.07-000 dengan Koordinat Geografis Lintang $7^{\circ} 23' 26, 986''$  LS dan Bujur  $109^{\circ}45' 2,078''$  BT.
- (6) Penetapan batas wilayah segmen Desa Kutayasa Kecamatan Madukara dengan Desa Singamerta Kecamatan Sigaluh Kabupaten Banjarnegara, sebagaimana dimaksud dalam Pasal11 adalah dimulai dari simpul batas Kelurahan Kalibenda dan Desa Singamerta, Kecamatan Sigaluh dengan Desa Kutayasa, Kecamatan Madukarayang terletak pada TK 33.04.07.1015-07.2014-08.2005-000 dengan Koordinat Geografis Lintang $7^{\circ} 23' 33, 223''$  LS dan Bujur  $109^{\circ}40' 55,631''$  BT ke arah Tenggara menyusuri as Sungai Serayu sampai dengan simpul batas Desa Sigaluh dan Desa Singamerta, Kecamatan Sigaluh dengan Desa Kutayasa, Kecamatan Madukara yang terletak padaTK 33.04.07.2013-07.2014-08.2005-000 dengan Koordinat Geografis Lintang $7^{\circ} 22' 58, 236''$  LS dan Bujur  $109^{\circ}40' 58,206''$  BT.

- (7) Penetapan batas wilayah segmen Desa Kutayasa Kecamatan Madukara dengan Kelurahan Kalibenda Kecamatan Sigaluh Kabupaten Banjarnegara, sebagaimana dimaksud dalam Pasal 11 adalah dimulai dari simpul batas Kelurahan Kalibenda, Kecamatan Sigaluh dengan Desa Kutayasa dan Desa Pagelak, Kecamatan Madukara yang terletak pada TK 33.04.07.1015-08.2005-08.2007-000 dengan Koordinat Geografis Lintang  $7^{\circ} 23' 18, 121''$  LS dan Bujur  $109^{\circ} 44' 6,069''$  BT ke arah Tenggara menyusuri as Sungai Serayu hingga bertemu simpul batas Kelurahan Kalibenda dan Desa Singamerta, Kecamatan Sigaluh dengan Desa Kutayasa, Kecamatan Madukara yang terletak pada TK 33.04.07.1015-07.2014-08.2005-000 dengan Koordinat Geografis Lintang  $7^{\circ} 23' 18, 525''$  LS dan Bujur  $109^{\circ} 44' 7,158''$  BT.
- (8) Penetapan batas wilayah segmen Desa Kutayasa dengan Desa Pagelak Kecamatan Madukara Kabupaten Banjarnegara, sebagaimana dimaksud dalam Pasal 11 adalah sebagai berikut :
- Dimulai dari simpul batas Kelurahan Kalibenda, Kecamatan Sigaluh dengan Desa Kutayasa dan Desa Pagelak, Kecamatan Madukara yang terletak pada TK 33.04.07.1015-08.2005-08.2007-000 dengan Koordinat Geografis Lintang  $7^{\circ} 23' 18, 121''$  LS dan Bujur  $109^{\circ} 44' 6,069''$  BT ke arah timur laut melewati tengah kebun hingga bertemu Sungai Dlumah yang terletak pada TK 33.04.08.2005-08.2007-001;
  - TK 33.04.08.2005-08.2007-001 dengan Koordinat Geografis Lintang  $7^{\circ} 23' 11, 250''$  LS dan Bujur  $109^{\circ} 44' 2,890''$  BT dilanjutkan ke arah timur laut menyusuri Sungai Dlumah hingga bertemu saluran irigasi yang terletak pada TK 33.04.08.2005-08.2007-002;
  - TK 33.04.08.2005-08.2007-002 dengan Koordinat Geografis Lintang  $7^{\circ} 23' 10, 126''$  LS dan Bujur  $109^{\circ} 44' 2,336''$  BT dilanjutkan ke arah barat laut mengikuti saluran irigasi hingga bertemu simpul batas Desa Kutayasa, Pekauman, dan Pagelak yang terletak pada TK 33.04.08.2005-08.2006-08.2007-000 dengan Koordinat Geografis Lintang  $7^{\circ} 22' 52, 900''$  LS dan Bujur  $109^{\circ} 44' 8,318''$  BT.

Bagian Keenam  
Penetapan dan Penegasan Batas Desa Pekauman

Pasal 13

Penetapan dan penegasan Batas Desa Pekauman sebagaimana dimaksud dalam Pasal 2 ayat (1) huruf f, adalah sebagai berikut :

Batas Utara : Desa Gununggiana dan Desa Karanganyar  
 Batas Timur : Desa Madukara  
 Batas Selatan : Desa Kutayasa  
 Batas Barat : Desa Pagelak dan Desa Dawuhan

Pasal 14

- (1) Penetapan batas wilayah segmen Desa Pekauman dengan Desa Gununggiana Kecamatan Madukara Kabupaten Banjarnegara, sebagaimana dimaksud dalam Pasal 13 adalah dimulai dari simpul batas Desa Pekauman, Karanganyar, dan Gununggiana, Kecamatan Madukara yang terletak pada TK 33.04.08.2006-08.2017-08.2018-000 dengan Koordinat Geografis Lintang  $7^{\circ} 21' 47, 884''$  LS dan Bujur  $109^{\circ} 44' 18,538''$  BT ke arah tenggara menyusuri Kali Tuma hingga bertemu simpul batas Desa Madukara, Pekauman, dan Gununggiana yang terletak pada TK 33.04.08.2004-08.2006-08.2018-000 dengan Koordinat Geografis Lintang  $7^{\circ} 21' 50, 682''$  LS dan Bujur  $109^{\circ} 44' 22,880''$  BT.

- (2) Penetapan batas wilayah segmen Desa Pekauman dengan Desa Karanganyar Kecamatan Madukara Kabupaten Banjarnegara, sebagaimana dimaksud dalam Pasal 13 adalah dimulai dari simpul batas Desa Pekauman, Karanganyar, dan Gununggiana, Kecamatan Madukara yang terletak pada TK 33.04.08.2006-08.2017-08.2018-000 dengan Koordinat Geografis Lintang  $7^{\circ} 21' 47,884''$  LS dan Bujur  $109^{\circ} 44' 18,538''$  BT ke arah barat laut menyusuri Sungai Blewek hingga bertemu simpul batas Desa Pekauman, Dawuhan, dan Karanganyar yang terletak pada TK 33.04.08.2006-08.2008-08.2017-000 dengan Koordinat Geografis Lintang  $7^{\circ} 21' 51,696''$  LS dan Bujur  $109^{\circ} 43' 57,425''$  BT.
- (3) Penetapan batas wilayah segmen Desa Pekauman dengan Desa Madukara Kecamatan Madukara Kabupaten Banjarnegara, sebagaimana dimaksud dalam Pasal 13 adalah sebagai berikut :
- a. dimulai dari simpul batas Desa Madukara, Kutayasa, dan Pekauman Kecamatan Madukara yang terletak pada TK 33.04.08.2004-08.2005-08.2006-000 dengan Koordinat Geografis Lintang  $7^{\circ} 22' 49,101''$  LS dan Bujur  $109^{\circ} 44' 36,540''$  BT ke arah timur menyusuri saluran irigasi hingga bertemu BKK yang terletak pada TK 33.04.08.2004-08.2006-001;
  - b. TK 33.04.08.2004-08.2006-001 dengan Koordinat Geografis Lintang  $7^{\circ} 22' 47,132''$  LS dan Bujur  $109^{\circ} 44' 44,174''$  BT dilanjutkan ke arah timur melewati batas persil hingga bertemu jalan raya yang terletak pada TK 33.04.08.2004-08.2006-002;
  - c. TK 33.04.08.2004-08.2006-002 dengan Koordinat Geografis Lintang  $7^{\circ} 22' 46,983''$  LS dan Bujur  $109^{\circ} 44' 45,530''$  BT dilanjutkan ke arah timur melewati jalan hingga bertemu jalan arah ke pasar yang terletak pada TK 33.04.08.2004-08.2006-003;
  - d. TK 33.04.08.2004-08.2006-003 dengan Koordinat Geografis Lintang  $7^{\circ} 22' 47,160''$  LS dan Bujur  $109^{\circ} 44' 46,833''$  BT dilanjutkan ke arah utara melewati tembok batas pasar hingga bertemu jalan raya yang terletak pada TK 33.04.08.2004-08.2006-004;
  - e. TK 33.04.08.2004-08.2006-004 dengan Koordinat Geografis Lintang  $7^{\circ} 22' 44,994''$  LS dan Bujur  $109^{\circ} 44' 47,413''$  BT dilanjutkan ke arah barat mengikuti jalan raya hingga bertemu jalan raya yang terletak pada TK 33.04.08.2004-08.2006-005;
  - f. TK 33.04.08.2004-08.2006-005 dengan Koordinat Geografis Lintang  $7^{\circ} 22' 44,900''$  LS dan Bujur  $109^{\circ} 44' 47,259''$  BT dilanjutkan ke arah utara melewati jalan kecil hingga bertemu jalan kecil antar rumah yang terletak pada TK 33.04.08.2004-08.2006-006;
  - g. TK 33.04.08.2004-08.2006-006 dengan Koordinat Geografis Lintang  $7^{\circ} 22' 44,035''$  LS dan Bujur  $109^{\circ} 44' 47,567''$  BT dilanjutkan ke arah barat melewati jalan kecil hingga bertemu jalan kecil antar rumah yang terletak pada TK 33.04.08.2004-08.2006-007;
  - h. TK 33.04.08.2004-08.2006-007 dengan Koordinat Geografis Lintang  $7^{\circ} 22' 43,838''$  LS dan Bujur  $109^{\circ} 44' 46,874''$  BT dilanjutkan ke arah utara melewati jalan kecil hingga bertemu jalan kecil antar rumah yang terletak pada TK 33.04.08.2004-08.2006-008;
  - i. TK 33.04.08.2004-08.2006-008 dengan Koordinat Geografis Lintang  $7^{\circ} 22' 43,478''$  LS dan Bujur  $109^{\circ} 44' 46,925''$  BT dilanjutkan ke arah barat melewati jalan kecil hingga bertemu jalan kecil antar rumah yang terletak pada TK 33.04.08.2004-08.2006-009;
  - j. TK 33.04.08.2004-08.2006-009 dengan Koordinat Geografis Lintang  $7^{\circ} 22' 43,418''$  LS dan Bujur  $109^{\circ} 44' 46,651''$  BT dilanjutkan ke arah utara melewati jalan kecil hingga bertemu jalan kecil antar rumah yang terletak pada TK 33.04.08.2004-08.2006-010;

- k. TK 33.04.08.2004-08.2006-010 dengan Koordinat Geografis Lintang  $7^{\circ} 22' 42, 903''$  LS dan Bujur  $109^{\circ}44' 46,849''$  BT dilanjutkan ke arah timur melewati jalan kecil hingga bertemu jalan kecil antar rumah yang terletak pada TK 33.04.08.2004-08.2006-011;
- l. TK 33.04.08.2004-08.2006-011 dengan Koordinat Geografis Lintang  $7^{\circ} 22' 43, 147''$  LS dan Bujur  $109^{\circ}44' 47,668''$  BT dilanjutkan ke arah utara melewati jalan kecil hingga bertemu Jalan kecil antar rumah yang terletak pada TK 33.04.08.2004-08.2006-012;
- m. TK 33.04.08.2004-08.2006-012 dengan Koordinat Geografis Lintang  $7^{\circ} 22' 40, 949''$  LS dan Bujur  $109^{\circ}44' 48,182''$  BT dilanjutkan. ke arah barat melewati tengah kebun hingga bertemu Kali Kodokan yang terletak pada TK 33.04.08.2004-08.2006-013;
- n. TK 33.04.08.2004-08.2006-013 dengan Koordinat Geografis Lintang  $7^{\circ} 22' 40, 063''$  LS dan Bujur  $109^{\circ}44' 45,445''$  BT dilanjutkan ke arah barat mengikuti Kali Kodokan hingga bertemu Kali Kodokan yang terletak pada TK 33.04.08.2004-08.2006-014;
- o. TK 33.04.08.2004-08.2006-014 dengan Koordinat Geografis Lintang  $7^{\circ} 22' 39, 074''$  LS dan Bujur  $109^{\circ}44' 43,787''$  BT dilanjutkan ke arah barat melewati kebun. Hingga bertemu jalan desa yang terletak pada TK 33.04.08.2004-08.2006-015;
- p. TK 33.04.08.2004-08.2006-015 dengan Koordinat Geografis Lintang  $7^{\circ} 22' 40, 346''$  LS dan Bujur  $109^{\circ}44' 39,856''$  BT dilanjutkan ke arah selatan mengikuti jalan desa hingga bertemu Jalan Raya Madukara-Rejasa yang terletak pada TK 33.04.08.2004-08.2006-016;
- q. TK 33.04.08.2001-08.2006-016 dengan Koordinat Geografis Lintang  $7^{\circ} 22' 41, 399''$  LS dan Bujur  $109^{\circ}44' 39,714''$  BT dilanjutkan ke arah barat mengikuti Jalan Raya Madukara-Rejasa hingga bertemu Jalan Raya Madukara-Rejasa yang terletak pada TK 33.04.08.2004-08.2006-017;
- r. TK 33.04.08.2004-08.2006-017 dengan Koordinat Geografis Lintang  $7^{\circ} 22' 43, 068''$  LS dan Bujur  $109^{\circ}44' 22,891''$  BT dilanjutkan ke arah utara mengikuti saluran Dlumah hingga bertemu saluran Dlumah yang terletak pada TK 33.04.08.2004-08.2006-018;
- s. TK 33.04.08.2004-08.2006-018 dengan Koordinat Geografis Lintang  $7^{\circ} 22' 37, 467''$  LS dan Bujur  $109^{\circ}44' 23,460''$  BT dilanjutkan ke arah barat laut mengikuti jalan desahingga bertemu jalan kebun yang terletak pada TK 33.04.08.2004-08.2006-019;
- t. TK 33.04.08.2004-08.2006-019 dengan Koordinat Geografis Lintang  $7^{\circ} 22' 31, 777''$  LS dan Bujur  $109^{\circ}44' 20,958''$  BT dilanjutkan ke arah utara mengikuti jalan kebunhingga bertemu jalan kebun yang terletak pada TK 33.04.08.2004-08.2006-020;
- u. TK 33.01.08.2004-08.2006-020 dengan Koordinat Geografis Lintang  $7^{\circ} 22' 25, 068''$  LS dan Bujur  $109^{\circ}44' 24,805''$  BT dilanjutkan ke arah barat mengikuti saluran irigasi Jeruk hingga bertemu saluran irigasi Jeruk yang terletak pada TK 33.04.08.2004-08.2006-021;
- v. TK 33.04.08.2004-08.2006-021 dengan Koordinat Geografis Lintang  $7^{\circ} 22' 20, 048''$  LS dan Bujur  $109^{\circ}44' 23,777''$  BT dilanjutkan ke arah timur melewati tengah kebun hingga bertemu Irigasi Limbangan yang terletak pada TK 33.04.08.2004-08.2006-022;
- w. TK 33.04.08.2004-08.2006-022 dengan Koordinat Geografis Lintang  $7^{\circ} 22' 19, 868''$  LS dan Bujur  $109^{\circ}44' 26,655''$  BT dilanjutkan ke arah timur laut melewati jalan kecilhingga bertemu Jalan Kebon Gondang yang terletak pada TK 33.04.08.2004-08.2006-0.23;

- x. TK 33.04.08.2004-08.2006-023 dengan Koordinat Geografis Lintang  $7^{\circ} 22' 13, 333''$  LS dan Bujur  $109^{\circ} 44' 29,482''$  BT dilanjutkan ke arah barat laut melewati tengah kebun hingga bertemu Kebun Gondang yang terletak pada TK 33.04.08.2004-08.2006-024;
  - y. TK 33.04.08.2004-08.2006-024 dengan Koordinat Geografis Lintang  $7^{\circ} 22' 12, 990''$  LS dan Bujur  $109^{\circ} 44' 27,238''$  BT dilanjutkan ke arah utara mengikuti alur Gondang hingga bertemu Alur Gondang yang terletak pada TK 33.04.08.2004-08.2006-025;
  - z. TK 33.04.08.2004-08.2006-025 dengan Koordinat Geografis Lintang  $7^{\circ} 22' 7, 353''$  LS dan Bujur  $109^{\circ} 44' 26,433''$  BT dilanjutkan ke arah timur laut melewati tengah kebun hingga bertemu simpul batas Desa Madukara, Pekauman, dan Gununggiana yang terletak pada TK 33.04.08.2004-08.2006-08.2018-000 dengan Koordinat Geografis Lintang  $7^{\circ} 21' 50, 682''$  LS dan Bujur  $109^{\circ} 44' 22,880''$  BT.
- (4) Penetapan batas wilayah segmen Desa Pekauman dengan Desa Kutayasa Kecamatan Madukara Kabupaten Banjarnegara, sebagaimana dimaksud dalam Pasal 13 adalah sebagai berikut :
- a. dimulai dari simpul batas Desa Madukara, Kutayasa, dan Pekauman, Kecamatan Madukara yang terletak pada TK 33.04.08.2004-08.2005-08.2006-000 dengan Koordinat Geografis Lintang  $7^{\circ} 22' 49, 101''$  LS dan Bujur  $109^{\circ} 44' 36,540''$  BT ke arah utara melewati tengah kebun hingga bertemu jalan desa Pekauman yang terletak pada TK 33.04.08.2005-08.2006-001;
  - b. TK 33.04.08.2005-08.2006-001 dengan Koordinat Geografis Lintang  $7^{\circ} 22' 52, 715''$  LS dan Bujur  $109^{\circ} 44' 29,051''$  BT dilanjutkan ke arah barat laut melewati pinggir makam hingga bertemu kebun di samping makan yang terletak pada TK 33.04.08.2005-08.2006-002;
  - c. TK 33.04.08.2005-08.2006-002 dengan Koordinat Geografis Lintang  $7^{\circ} 22' 52, 516''$  LS dan Bujur  $109^{\circ} 44' 25,686''$  BT dilanjutkan ke arah barat daya melewati kebun hingga bertemu kebun belakang permukiman yang terletak pada TK 33.04.08.2005-08.2006-003;
  - d. TK 33.04.08.2005-08.2006-003 dengan Koordinat Geografis Lintang  $7^{\circ} 22' 54, 394''$  LS dan Bujur  $109^{\circ} 44' 22,924''$  BT dilanjutkan ke arah tenggara melewati kebun belakang permukiman hingga bertemu saluran air kecil yang terletak pada TK 33.04.08.2005-08.2006-004;
  - e. TK 33.04.08.2005-08.2006-004 dengan Koordinat Geografis Lintang  $7^{\circ} 22' 55, 621''$  LS dan Bujur  $109^{\circ} 44' 23,445''$  BT dilanjutkan ke arah tenggara mengikuti saluran air yang kecil hingga bertemu jalan desa yang terletak pada TK 33.04.08.2005-08.2006-005;
  - f. TK 33.04.08.2005-08.2006-005 dengan Koordinat Geografis Lintang  $7^{\circ} 22' 57, 101''$  LS dan Bujur  $109^{\circ} 44' 23,458''$  BT dilanjutkan ke arah selatan mengikuti jalan desa hingga bertemu jalan desa yang terletak pada TK 33.04.08.2005-08.2006-006;
  - g. TK 33.04.08.2005-08.2006-006 dengan Koordinat Geografis Lintang  $7^{\circ} 23' 0, 707''$  LS dan Bujur  $109^{\circ} 44' 22,829''$  BT dilanjutkan ke arah barat melewati batas rumah hingga bertemu permukiman yang terletak pada TK 33.04.08.2005-08.2006-007;
  - h. TK 33.04.08.2005-08.2006-007 dengan Koordinat Geografis Lintang  $7^{\circ} 23' 0, 405''$  LS dan Bujur  $109^{\circ} 44' 21,996''$  BT dilanjutkan ke arah barat melewati tengah kebun hingga bertemu jalan usaha tani yang terletak pada TK 33.04.08.2005-08.2006-008;
  - i. TK 33.04.08.2005-08.2006-008 dengan Koordinat Geografis Lintang  $7^{\circ} 23' 0, 167''$  LS dan Bujur  $109^{\circ} 44' 19,214''$  BT dilanjutkan ke arah barat daya mengikuti jalan usaha tani hingga bertemu jalan usaha tani yang terletak pada TK 33.04.08.2005-08.2006-009;

- j. TK 33.04.08.2005-08.2006-009 dengan Koordinat Geografis Lintang  $7^{\circ} 23' 1, 041''$  LS dan Bujur  $109^{\circ} 44' 15,059''$  BT dilanjutkan ke arah barat laut melewati tengah kebun hingga bertemu kebun yang terletak pada TK 33.04.08.2005-08.2006-010;
  - k. TK 33.04.08.2005-08.2006-010 dengan Koordinat Geografis Lintang  $7^{\circ} 22' 56, 594''$  LS dan Bujur  $109^{\circ} 44' 12,918''$  BT dilanjutkan ke arah barat mengikuti tegalan sawah hingga bertemu simpul batas Desa Kutayasa, Pekauman, dan Pagelak yang terletak pada TK 33.04.08.2005-08.2006-08.2007-000 dengan Koordinat Geografis Lintang  $7^{\circ} 22' 52, 900''$  LS dan Bujur  $109^{\circ} 44' 8,318''$  BT.
- (5) Penetapan batas wilayah segmen Desa Pekauman dengan Desa Pagelak Kecamatan Madukara Kabupaten Banjarnegara, sebagaimana dimaksud dalam Pasal 13 adalah sebagai berikut :
- a. dimulai dari simpul batas Desa Pekauman, Desa Pagelak, dan Desa Dawuhan, Kecamatan Madukara yang terletak pada TK 33.04.08.2006-08.2007-08.2008-000 dengan Koordinat Geografis Lintang  $7^{\circ} 22' 10, 503''$  LS dan Bujur  $109^{\circ} 43' 53,433''$  BT ke arah timur laut mengikuti saluran irigasi hingga bertemu Kebun yang terletak pada TK 33.04.08.2006-08.2007-001.
  - b. TK 33.04.08.2006-08.2007-001 dengan Koordinat Geografis Lintang  $7^{\circ} 22' 42, 481''$  LS dan Bujur  $109^{\circ} 44' 8,920''$  BT dilanjutkan ke arah barat laut melewati tengah kebun hingga bertemu simpul batas Desa Kutayasa, Pekauman, dan Pagelak yang terletak pada TK 33.04.08.2005-08.2006-08.2007-000 dengan Koordinat Geografis Lintang  $7^{\circ} 22' 52, 900''$  LS dan Bujur  $109^{\circ} 44' 8,318''$  BT.
- (6) Penetapan batas wilayah segmen Desa Pekauman dengan Desa Dawuhan Kecamatan madukara Kabupaten Banjarnegara, sebagaimana dimaksud dalam Pasal 13 adalah sebagai berikut :
- a. dimulai dari simpul batas Desa Pekauman, Desa Pagelak, dan Desa Dawuhan, Kecamatan Madukarayang terletak pada TK 33.04.08.2006-08.2007-08.2008-000 dengan Koordinat Geografis Lintang  $7^{\circ} 22' 10, 503''$  LS dan Bujur  $109^{\circ} 43' 53,433''$  BT ke arah timur laut menyusuri saluran air Watu Barut hingga bertemu saluran air Watu Barut yang terletak pada TK 33.04.08.2006-08.2008-001.
  - b. TK 33.04.08.2006-08.2008-001 dengan Koordinat Geografis Lintang  $7^{\circ} 22' 2, 997''$  LS dan Bujur  $109^{\circ} 43' 56,269''$  BT dilanjutkan ke arah utara melewati tengah kebun hingga bertemu Sungai Blewek yang terletak pada TK 33.04.08.2006-08.2008-002.
  - c. TK 33.04.08.2006-08.2008-002 dengan Koordinat Geografis Lintang  $7^{\circ} 21' 53, 043''$  LS dan Bujur  $109^{\circ} 43' 57,686''$  BT dilanjutkan ke arah barat laut menyusuri Sungai Blewek hingga bertemu simpul batas Desa Pekauman, Dawuhan, dan Karanganyar yang terletak pada TK 33.04.08.2006-08.2008-08.2017-000 dengan Koordinat Geografis Lintang  $7^{\circ} 21' 51, 696''$  LS dan Bujur  $109^{\circ} 43' 57,425''$  BT.

Bagian Ketujuh  
Penetapan dan Penegasan Batas Desa Pagelak

Pasal 15

Penetapan dan penegasan Batas Desa Pagelak sebagaimana dimaksud dalam Pasal 2 ayat (1) huruf g, adalah sebagai berikut :

Batas Utara : Desa Dawuhan dan Desa Pekauman  
 Batas Timur : Desa Pekauman dan Desa Kutayasa  
 Batas Selatan : Kelurahan Kalibenda Kecamatan Sigaluh  
 Batas Barat : Desa Dawuhan

## Pasal 16

- (1) Penetapan batas wilayah segmen Desa Pagelak dengan Desa Dawuhan Kecamatan Madukara Kabupaten Banjarnegara, sebagaimana dimaksud dalam Pasal 15 adalah sebagai berikut :
  - a. dimulai dari simpul batas Desa Pekauman, Desa Pagelak, dan Desa Dawuhan Kecamatan Madukarayang terletak pada TK 33.04.08.2006-08.2007-08.2008-000 dengan Koordinat Geografis Lintang $7^{\circ} 22' 10,503''$  LS dan Bujur  $109^{\circ} 43' 53,433''$  BT ke arah baratdaya menyusuri saluran air hingga bertemu pertemuan Sungai yang terletak pada TK 33.04.08.2007-08.2008-001;
  - b. TK 33.04.08.2007-08.2008-001 dengan Koordinat Geografis Lintang $7^{\circ} 22' 50,640''$  LS dan Bujur  $109^{\circ} 43' 45,596''$  BT dilanjutkan ke arah barat daya menyusuri Kali Tagung hingga bertemu Jembatan Kali Tagung yang terletak pada TK 33.04.08.2007-08.2008-002;
  - c. TK 33.04.08.2007-08.2008-002 dengan Koordinat Geografis Lintang $7^{\circ} 22' 52,090''$  LS dan Bujur  $109^{\circ} 43' 44,312''$  BT dilanjutkan ke arah barat daya menyusuri Kali Tagung hingga bertemu simpul batas Kelurahan Sokanandi, Kecamatan Banjarnegara dengan Kelurahan Kalibenda, Kecamatan Sigaluh dan Desa Pagelak dan Desa Dawuhan, Kecamatan Madukara yang terletak pada TK 33.04.06.1009-07.1015-08.2007-08.2008-000 dengan Koordinat Geografis Lintang $7^{\circ} 23' 13,875''$  LS dan Bujur  $109^{\circ} 43' 33,131''$  BT
- (2) Penetapan batas wilayah segmen Desa Pagelak dengan Desa Pekauman Kecamatan Madukara Kabupaten Banjarnegara, sebagaimana dimaksud dalam Pasal 15 adalah sebagai berikut :
  - a. dimulai dari simpul batas Desa Pekauman, Desa Pagelak, dan Desa Dawuhan Kecamatan Madukara yang terletak pada TK 33.04.08.2006-08.2007-08.2008-000 dengan Koordinat Geografis Lintang $7^{\circ} 22' 10,503''$  LS dan Bujur  $109^{\circ} 43' 53,433''$  BT ke arah timur laut mengikuti saluran irigasi hingga bertemu Kebun yang terletak pada TK 33.04.08.2006-08.2007-001;
  - b. TK 33.04.08.2006-08.2007-001 dengan Koordinat Geografis Lintang  $7^{\circ} 22' 42,481''$  LS dan Bujur  $109^{\circ} 44' 8,920''$  BT dilanjutkan ke arah barat laut melewati tengah kebun hingga bertemu simpul batas Desa Kutayasa, Pekauman, dan Pagelak yang terletak pada TK 33.04.08.2005-08.2006-08.2007-000 dengan Koordinat Geografis Lintang $7^{\circ} 22' 52,900''$  LS dan Bujur  $109^{\circ} 44' 8,318''$  BT.
- (3) Penetapan batas wilayah segmen Desa pagelak dengan Desa Kutayasa Kecamatan Madukara Kabupaten Banjarnegara, sebagaimana dimaksud dalam Pasal 15 adalah sebagai berikut :
  - a. Dimulai dari simpul batas Kelurahan Kalibenda, Kecamatan Sigaluh dengan Desa Kutayasa dan Desa Pagelak Kecamatan Madukarayang terletak pada TK 33.04.07.1015-08.2005-08.2007-000 dengan Koordinat Geografis Lintang $7^{\circ} 23' 18,121''$  LS dan Bujur  $109^{\circ} 44' 6,069''$  BT ke arah timur laut melewati tengah kebun hingga bertemu Sungai Dlumah yang terletak pada TK 33.04.08.2005-08.2007-001;
  - b. TK 33.04.08.2005-08.2007-001 dengan Koordinat Geografis Lintang $7^{\circ} 23' 11,250''$  LS dan Bujur  $109^{\circ} 44' 2,890''$  BT dilanjutkan ke arah timur laut menyusuri Sungai Dlumah hingga bertemu saluran irigasi yang terletak pada TK 33.04.08.2005-08.2007-002;



- c. TK 33.04.08.2005-08.2007-002 dengan Koordinat Geografis Lintang  $7^{\circ} 23' 10,126''$  LS dan Bujur  $109^{\circ} 44' 2,336''$  BT dilanjutkan ke arah barat laut mengikuti saluran irigasi hingga bertemu simpul batas Desa Kutayasa, Pekauman, dan Pagelak yang terletak pada TK 33.04.08.2005-08.2006-08.2007-000 dengan Koordinat Geografis Lintang  $7^{\circ} 22' 52,900''$  LS dan Bujur  $109^{\circ} 44' 8,318''$  BT
- (4) Penetapan batas wilayah segmen Desa Pagelak Kecamatan Madukara dengan Kelurahan Kalibenda Kecamatan Sigaluh Kabupaten Banjarnegara, sebagaimana dimaksud dalam Pasal 15 adalah sebagai berikut :
- a. Dimulai dari simpul batas Kelurahan Sokanandi, Kecamatan Banjarnegara dengan Kelurahan Kalibenda, Kecamatan Sigaluh dan Desa Pagelak dan Desa Dawuhan Kecamatan Madukara yang terletak pada TK 33.04.06.1009-07.1015-08.2007-08.2008-000 dengan Koordinat Geografis Lintang  $7^{\circ} 23' 13,875''$  LS dan Bujur  $109^{\circ} 43' 33,131''$  BT ke arah Timur Laut menyusuri as Sungai Serayu hingga bertemu as Sungai Serayu yang terletak pada TK 33.04.07.1015-08.2007-001;
- b. TK 33.04.07.1015-08.2007-001 dengan Koordinat Geografis Lintang  $7^{\circ} 23' 7,961''$  LS dan Bujur  $109^{\circ} 43' 43,409''$  BT dilanjutkan ke arah Timur menyusuri as Sungai Serayu hingga bertemu simpul batas Kelurahan Kalibenda, Kecamatan Sigaluh dengan Desa Kutayasa dan Desa Pagelak, Kecamatan Madukarayang terletak pada TK 33.04.07.1015-08.2005-08.2007-000 dengan Koordinat Geografis Lintang  $7^{\circ} 23' 18,121''$  LS dan Bujur  $109^{\circ} 44' 6,069''$  BT.

Bagian Delapan  
Penetapan dan Penegasan Batas Desa Dawuhan

Pasal 17

Penetapan dan penegasan Batas Desa Dawuhan sebagaimana dimaksud dalam Pasal 2 ayat (1) huruf h, adalah sebagai berikut :

Batas Utara : Desa Sered dan Desa Karanganyar  
 Batas Timur : Desa Pekauman dan Desa Pagelak  
 Batas Selatan : Kelurahan Sokanandi Kecamatan Banjarnegara  
 Batas Barat : Desa Bantarwaru

Pasal 18

- (1) Penetapan batas wilayah segmen Desa Dawuhan dengan Desa Sered Kecamatan Madukara Kabupaten Banjarnegara, sebagaimana dimaksud dalam Pasal 17 adalah dimulai dari simpul batas Desa Dawuhan, Bantarwaru, dan Sered Kecamatan Madukara TK 33.04.08.2008-08.2009-08.2010-000 dengan Koordinat Geografis Lintang  $7^{\circ} 21' 57,030''$  LS dan Bujur  $109^{\circ} 43' 1,487''$  BT ke arah timur laut mengikuti Kali Pager hingga bertemu simpul batas Desa Dawuhan, Sered, dan Karanganyar yang terletak pada TK 33.04.08.2008-08.2010-08.2017-000 dengan Koordinat Geografis Lintang  $7^{\circ} 21' 52,723''$  LS dan Bujur  $109^{\circ} 43' 17,852''$  BT.

- (2) Penetapan batas wilayah segmen Desa Dawuhan dengan Desa Karanganyar Kecamatan Madukara Kabupaten Banjarnegara, sebagaimana dimaksud dalam Pasal 17 adalah sebagai berikut :
- a. dimulai dari simpul batas Desa Dawuhan, Sered, dan Karanganyar Kecamatan Madukara yang terletak pada TK 33.04.08.2008-08.2010-08.2017-000 dengan Koordinat Geografis Lintang $7^{\circ} 21' 52,723''$  LS dan Bujur  $109^{\circ} 43' 17,852''$ BT ke arah tenggara menyusuri saluran air Jumbleng hingga bertemu kebun yang terletak pada TK 33.04.08.2008-08.2017-001;
  - b. TK 33.04.08.2008-08.2017-001 dengan Koordinat Geografis Lintang $7^{\circ} 21' 53,398''$  LS dan Bujur  $109^{\circ} 43' 19,872''$ BT dilanjutkan ke arah timur laut melewati tengah kebun hingga bertemu Jalan desa Karanganyar-Dawuhan yang terletak pada TK 33.04.08.2008-08.2017-002;
  - c. TK 33.04.08.2008-08.2017-002 dengan Koordinat Geografis Lintang $7^{\circ} 21' 51,274''$  LS dan Bujur  $109^{\circ} 43' 21,422''$ BT dilanjutkan ke arah tenggara mengikuti jalan desa Karanganyar-Dawuhan hingga bertemu kebun yang terletak pada TK 33.04.08.2008-08.2017-003;
  - d. TK 33.04.08.2008-08.2017-003 dengan Koordinat Geografis Lintang $7^{\circ} 21' 52,502''$  LS dan Bujur  $109^{\circ} 43' 21,677''$ BT dilanjutkan ke arah tenggara melewati tengah kebun hingga bertemu saluran air blewek yang terletak pada TK 33.04.08.2008-08.2017-004;
  - e. TK 33.04.08.2008-08.2017-004 dengan Koordinat Geografis Lintang $7^{\circ} 21' 51,875''$  LS dan Bujur  $109^{\circ} 43' 23,582''$ BT dilanjutkan ke arah tenggara mengikuti saluran air blewek hingga bertemu simpul batas Desa Pekauman, Dawuhan, dan Karanganyar yang terletak pada TK 33.04.08.2006-08.2008-08.2017-000 dengan Koordinat Geografis Lintang $7^{\circ} 21' 51,696''$  LS dan Bujur  $109^{\circ} 43' 57,425''$ BT.
- (3) Penetapan batas wilayah segmen Desa Dawuhan dengan Desa Pekauman Kecamatan Madukara Kabupaten Banjarnegara, sebagaimana dimaksud dalam Pasal 17 adalah sebagai berikut :
- a. dimulai dari simpul batas Desa Pekauman, Desa Pagelak, dan Desa Dawuhan Kecamatan Madukara yang terletak pada TK 33.04.08.2006-08.2007-08.2008-000 dengan Koordinat Geografis Lintang $7^{\circ} 22' 10,503''$  LS dan Bujur  $109^{\circ} 43' 53,433''$  BT ke arah timur laut menyusuri saluran air Watu Barut hingga bertemu saluran air Watu Barut yang terletak pada TK 33.04.08.2006-08.2008-001;
  - b. TK 33.04.08.2006-08.2008-001 dengan Koordinat Geografis Lintang $7^{\circ} 22' 2,997''$  LS dan Bujur  $109^{\circ} 43' 56,269''$  BT dilanjutkan ke arah utara melewati tengah kebun hingga bertemu Sungai Blewek yang terletak pada TK 33.04.08.2006-08.2008-002;
  - c. TK 33.04.08.2006-08.2008-002 dengan Koordinat Geografis Lintang $7^{\circ} 21' 53,043''$  LS dan Bujur  $109^{\circ} 43' 57,686''$  BT dilanjutkan ke arah barat laut menyusuri Sungai Blewek hingga bertemu simpul batas Desa Pekauman, Dawuhan, dan Karanganyar yang terletak pada TK 33.04.08.2006-08.2008-08.2017-000 dengan Koordinat Geografis Lintang $7^{\circ} 21' 51,696''$  LS dan Bujur  $109^{\circ} 43' 57,425''$  BT.
- (4) Penetapan batas wilayah segmen Desa Dawuhan dengan Desa Pagelak Kecamatan Madukara Kabupaten Banjarnegara, sebagaimana dimaksud dalam Pasal 17 adalah sebagai berikut :
- a. dimulai dari simpul Batas Desa Pekauman, Desa Pagelak, dan Desa Dawuhan Kecamatan Madukara yang terletak pada TK 33.04.08.2006-08.2007-08.2008-000 dengan Koordinat Geografis Lintang $7^{\circ} 22' 10,503''$  LS dan Bujur  $109^{\circ} 43' 53,433''$ BT ke arah barat daya menyusuri saluran air hingga bertemu pertemuan Sungai yang terletak pada TK 33.04.08.2007-08.2008-001;

- b. TK 33.04.08.2007-08.2008-001 dengan Koordinat Geografis Lintang $7^{\circ} 22' 50,640''$  LS dan Bujur  $109^{\circ} 43' 45,596''$ BT dilanjutkan ke arah barat daya menyusuri Kali Tagung hingga bertemu Jembatan Kali Tagung yang terletak pada TK 33.04.08.2007-08.2008-002;
  - c. TK 33.04.08.2007-08.2008-002 dengan Koordinat Geografis Lintang $7^{\circ} 22' 52,090''$  LS dan Bujur  $109^{\circ} 43' 44,312''$ BT dilanjutkan ke arah barat daya menyusuri Kali Tagung hingga bertemu simpul batas Kelurahan Sokanandi, Kecamatan Banjarnegara dengan Kelurahan Kalibenda, Kecamatan Sigaluh dan Desa Pagelak dan Desa Dawuhan, Kecamatan Madukara yang terletak pada TK 33.04.06.1009-07.1015-08.2007-08.2008-000 dengan Koordinat Geografis Lintang $7^{\circ} 23' 13,875''$  LS dan Bujur  $109^{\circ} 43' 33,131''$ BT.
- (5) Penetapan batas wilayah segmen Desa Dawuhan Kecamatan Madukara dengan Kelurahan Sokanandi Kecamatan Banjarnegara, sebagaimana dimaksud dalam Pasal17 adalah dimulai dari simpul batas Kelurahan Sokanandi, Kecamatan Banjarnegara dengan Desa Dawuhan dan Desa Bantarwaru Kecamatan Madukara yang terletak pada TK 33.04.06.1009-08.2008-08.2009-000 dengan Koordinat Geografis Lintang $7^{\circ} 23' 2,865''$  LS dan Bujur  $109^{\circ} 43' 13,448''$ ke arah Tenggara menyusuri as Sungai Serayu hingga bertemu simpul batas Kelurahan Sokanandi, Kecamatan Banjarnegara dengan Kelurahan Kalibenda, Kecamatan Sigaluh dan Desa Pagelak dan Desa Dawuhan, Kecamatan Madukara yang terletak pada TK 33.04.06.1009-07.1015-08.2007-08.2008-000 dengan Koordinat Geografis Lintang $7^{\circ} 23' 13,875''$  LS dan Bujur  $109^{\circ} 43' 33,131''$  BT.
- (6) Penetapan batas wilayah segmen Desa Dawuhan dengan Desa Pagelak Kecamatan Madukara Kabupaten banjarnegara, sebagaimana dimaksud dalam Pasal17 adalah sebagai berikut :
- a. dimulai dari simpul Batas Desa Pekauman, Desa Pagelak, dan Desa Dawuhan Kecamatan Madukara yang terletak pada TK 33.04.08.2006-08.2007-08.2008-000 dengan Koordinat Geografis Lintang $7^{\circ} 22' 10,503''$  LS dan Bujur  $109^{\circ} 43' 53,433''$ BT ke arah barat daya menyusuri saluran air hingga bertemu pertemuan Sungai yang terletak pada K 33.04.08.2007-08.2008-001.
  - b. TK 33.04.08.2007-08.2008-001 dengan Koordinat Geografis Lintang $7^{\circ} 22' 50,640''$  LS dan Bujur  $109^{\circ} 43' 45,596''$ BT dilanjutkan ke arah barat daya menyusuri Kali Tagung hingga bertemu Jembatan Kali Tagung yang terletak pada K 33.04.08.2007-08.2008-002.
  - c. TK 33.04.08.2007-08.2008-002 dengan Koordinat Geografis Lintang $7^{\circ} 22' 52,090''$  LS dan Bujur  $109^{\circ} 43' 44,312''$ BT dilanjutkan ke arah barat daya menyusuri Kali Tagung hingga bertemu simpul batas Kelurahan Sokanandi, Kecamatan Banjarnegara dengan Kelurahan Kalibenda, Kecamatan Sigaluh dan Desa Pagelak dan Desa Dawuhan, Kecamatan Madukara yang terletak pada TK 33.04.06.1009-07.1015-08.2007-08.2008-000 dengan Koordinat Geografis Lintang $7^{\circ} 23' 13,875''$  LS dan Bujur  $109^{\circ} 43' 33,131''$ BT.

Bagian Sembilan  
Penetapan dan Penegasan Batas Desa Bantarwaru

Pasal 19

Penetapan dan penegasan Batas Desa Bantarwaru sebagaimana dimaksud dalam Pasal 2 ayat (1) huruf i, adalah sebagai berikut :

Batas Utara : Desa Sered

Batas Timur : Desa Dawuhan

Batas Selatan : Kelurahan Sokanandi dan Kelurahan Parakancangah  
Kecamatan Banjarnegara

Batas Barat : Desa Sered dan Kelurahan Kenteng

Pasal 20

(1) Penetapan batas wilayah segmen Desa Bantarwaru dengan Desa Sered Kecamatan Madukara Kabupaten Banjarnegara, sebagaimana dimaksud dalam Pasal 19 adalah sebagai berikut :

- a. dimulai dari simpul batas Kelurahan Kenteng, Desa Bantarwaru dan Sered Kecamatan Madukara yang terletak pada TK 33.04.08.1011-08.2009-08.2010-000 dengan Koordinat Geografis Lintang  $7^{\circ} 22' 38,911''$  LS dan Bujur  $109^{\circ} 42' 34,977''$  BT ke arah timur laut mengikuti saluran air pinang hingga bertemu saluran air Pinang yang terletak pada TK 33.04.08.2009-08.2010-001;
- b. TK 33.04.08.2009-08.2010-001 dengan Koordinat Geografis Lintang  $7^{\circ} 22' 27,656''$  LS dan Bujur  $109^{\circ} 42' 44,106''$  BT dilanjutkan ke arah timur laut menyusuri saluran air maron hingga bertemu pintu air Siwatu yang terletak pada TK 33.04.08.2009-08.2010-002;
- c. TK 33.04.08.2009-08.2010-002 dengan Koordinat Geografis Lintang  $7^{\circ} 22' 18,612''$  LS dan Bujur  $109^{\circ} 42' 49,246''$  BT dilanjutkan ke arah timur laut menyusuri saluran air clugong hingga bertemu saluran air Clugong yang terletak pada TK 33.04.08.2009-08.2010-003;
- d. TK 33.04.08.2009-08.2010-003 dengan Koordinat Geografis Lintang  $7^{\circ} 22' 5,188''$  LS dan Bujur  $109^{\circ} 42' 45,040''$  BT dilanjutkan ke arah barat laut melewati tengah kebun hingga bertemu Kali Pager yang terletak pada TK 33.04.08.2009-08.2010-004;
- e. TK 33.04.08.2009-08.2010-004 dengan Koordinat Geografis Lintang  $7^{\circ} 22' 2,998''$  LS dan Bujur  $109^{\circ} 42' 42,036''$  BT dilanjutkan ke arah timur laut menyusuri Kali Pager hingga bertemu simpul batas Desa Dawuhan, Bantarwaru, dan Sered yang terletak pada TK 33.04.08.2008-08.2009-08.2010-000 dengan Koordinat Geografis Lintang  $7^{\circ} 21' 57,030''$  LS dan Bujur  $109^{\circ} 43' 1,487''$  BT.

(2) Penetapan batas wilayah segmen Desa Bantarwaru dengan Desa Dawuhan Kecamatan Madukara Kabupaten Banjarnegara, sebagaimana dimaksud dalam Pasal 19 adalah sebagai berikut :

- a. dimulai dari simpul batas Desa Dawuhan, Bantarwaru, dan Sered Kecamatan Madukara yang terletak pada TK 33.04.08.2008-08.2009-08.2010-000 dengan Koordinat Geografis Lintang  $7^{\circ} 21' 57,030''$  LS dan Bujur  $109^{\circ} 43' 1,487''$  BT ke arah selatan melewati tengah kebun hingga bertemu saluran air clugong yang terletak pada TK 33.04.08.2008-08.2009-001;
- b. TK 33.04.08.2008-08.2009-001 dengan Koordinat Geografis Lintang  $7^{\circ} 21' 58,855''$  LS dan Bujur  $109^{\circ} 42' 58,880''$  BT dilanjutkan ke arah tenggara menyusuri saluran air Clugong hingga bertemu kebun sinangka yang terletak pada TK 33.04.08.2008-08.2009-002;

- c. TK33.04.08.2008-08.2009-002 dengan Koordinat Geografis Lintang $7^{\circ} 22' 3, 891''$  LS dan Bujur  $109^{\circ} 43' 0,794''$  BT dilanjutkan ke arah selatan melewati tengah kebun hingga bertemu saluran air benong yang terletak pada TK33.04.08.2008-08.2009-003;
  - d. TK 33.04.08.2008-08.2009-003 dengan Koordinat Geografis Lintang $7^{\circ} 22' 26, 311''$  LS dan Bujur  $109^{\circ} 43' 12,172''$  BT dilanjutkan ke arah tenggara menyusuri saluran air Benong-Bengkok Pemuda hingga bertemu kebun yang terletak pada TK33.04.08.2008-08.2009-004;
  - e. TK 33.04.08.2008-08.2009-004 dengan Koordinat Geografis Lintang $7^{\circ} 22' 40, 743''$  LS dan Bujur  $109^{\circ} 43' 12,026''$  BT dilanjutkan ke arah tenggara menyusuri jalan desa hingga bertemu Jalan Raya Kenteng-Madukara yang terletak pada TK33.04.08.2008-08.2009-005;
  - f. TK 33.04.08.2008-08.2009-005 dengan Koordinat Geografis Lintang $7^{\circ} 22' 49, 158''$  LS dan Bujur  $109^{\circ} 43' 12,261''$  BT dilanjutkan ke arah selatan menyusuri saluran irigasi Serang hingga bertemu kebun simaling yang terletak pada TK33.04.08.2008-08.2009-006;
  - g. TK 33.04.08.2008-08.2009-006 dengan Koordinat Geografis Lintang $7^{\circ} 23' 1, 422''$  LS dan Bujur  $109^{\circ} 43' 11,745''$  BT dilanjutkan ke arah tenggara melewati tengah kebun Simaling hingga bertemu simpul batas Desa Sokanandi, Kecamatan Banjarnegara, Desa Bantarwaru dan Dawuhan, Kecamatan Madukara yang terletak pada TK33.04.06. 1009-08.2008-08.2009-000 dengan Koordinat Geografis Lintang $7^{\circ} 23' 2, 865''$  LS dan Bujur  $109^{\circ} 43' 13,448''$  BT.
- (3) Penetapan batas wilayah segmen Desa Bantarwaru Kecamatan Madukara dengan Kelurahan Sokanandi Kecamatan Banjarnegara Kabupaten Banjarnegara, sebagaimana dimaksud dalam Pasal 19 adalah dimulai dari simpul batas Kelurahan Sokanandi dan Kelurahan Parakancangah, Kecamatan Banjarnegara dengan Desa Bantarwaru Kecamatan Madukara yang terletak pada TK 33.04.06.1009-06.1010-08.2009-000 dengan Koordinat Geografis Lintang $7^{\circ} 23' 7, 798''$  LS dan Bujur  $109^{\circ} 42' 53,043''$  BT ke arah Tenggara menyusuri as Sungai Serayu hingga bertemu simpul batas Kelurahan Sokanandi, Kecamatan Banjarnegara dengan Desa Dawuhan dan Desa Bantarwaru, Kecamatan Madukara yang terletak pada TK 33.04.06.1009-08.2008-08.2009-000 dengan Koordinat Geografis Lintang $7^{\circ} 23' 2, 865''$  LS dan Bujur  $109^{\circ} 43' 13,448''$  BT.
- (4) Penetapan batas wilayah segmen Desa Bantarwaru Kecamatan Madukara dengan Kelurahan Parakancangah Kecamatan Banjarnegara Kabupaten Banjarnegara, sebagaimana dimaksud dalam Pasal 19 adalah dimulai dari simpul Batas Kelurahan Sokanandi dan Kelurahan Parakancangah, Kecamatan Banjarnegara dengan Desa Bantarwaru Kecamatan Madukara yang terletak pada TK 33.04.06. 1009-06. 1010-08.2009-000 dengan Koordinat Geografis Lintang $7^{\circ} 23' 7, 798''$  LS dan Bujur  $109^{\circ} 42' 53,043''$  BT ke arah Barat menyusuri as Sungai Serayu hingga bertemu simpul batas Kelurahan Parakancangah, Kecamatan Banjarnegara dengan Kelurahan Kenteng dan Desa Bantarwaru, Kecamatan Madukara yang terletak pada TK 33.04.06.1010-08.1011-08.2009-000 dengan Koordinat Geografis Lintang $7^{\circ} 23' 10, 547''$  LS dan Bujur  $109^{\circ} 42' 30,706''$  BT.

- (5) Penetapan batas wilayah segmen Desa Bantarwaru dengan Kelurahan Kenteng Kecamatan Madukara Kabupaten Banjarnegara sebagaimana dimaksud dalam Pasal 19 adalah sebagai berikut :
- a. Dimulai dari simpul batas Kelurahan Parakancangah, Kecamatan Banjarnegara, Kelurahan Kenteng dan Desa Bantarwaru, Kecamatan Madukarayang terletak pada TK 33.04.06.1010-08.1011-08.2009-000 dengan Koordinat Geografis Lintang  $7^{\circ} 23' 10,547''$  LS dan Bujur  $109^{\circ} 42' 30,706''$  BT ke arah utara mengikuti saluran air jurang hingga bertemu kebun yang terletak pada TK 33.04.08.1011-08.2009-001;
  - b. TK 33.04.08.1011-08.2009-001 dengan Koordinat Geografis Lintang  $7^{\circ} 23' 6,606''$  LS dan Bujur  $109^{\circ} 42' 30,522''$  BT dilanjutkan ke arah barat laut melewati kebun hingga bertemu jalan raya ke arah stadion yang terletak pada TK 33.04.08.1011-08.2009-002;
  - c. TK 33.04.08.1011-08.2009-002 dengan Koordinat Geografis Lintang  $7^{\circ} 23' 4,332''$  LS dan Bujur  $109^{\circ} 42' 32,837''$  BT dilanjutkan ke arah utara melewati tepi kebun dan tengah sawah hingga bertemu saluran air sembir yang terletak pada TK 33.04.08.1011-08.2009-003;
  - d. TK 33.04.08.1011-08.2009-003 dengan Koordinat Geografis Lintang  $7^{\circ} 23' 3,197''$  LS dan Bujur  $109^{\circ} 42' 33,078''$  BT dilanjutkan ke arah timur laut mengikuti saluran air sembir hingga bertemu sawah yang terletak pada TK 33.04.08.1011-08.2009-004;
  - e. TK 33.04.08.1011-08.2009-004 dengan Koordinat Geografis Lintang  $7^{\circ} 22' 52,330''$  LS dan Bujur  $109^{\circ} 42' 33,298''$  BT dilanjutkan ke arah barat melewati tepi sawah dan kebun hingga bertemu Jalan raya ke arah Stadion yang terletak pada TK 33.04.08.1011-08.2009-005.
  - f. TK 33.04.08.1011-08.2009-005 dengan Koordinat Geografis Lintang  $7^{\circ} 22' 52,132''$  LS dan Bujur  $109^{\circ} 42' 31,251''$  BT dilanjutkan ke arah barat melewati tengah kebun hingga bertemu saluran air citakan yang terletak pada TK 33.04.08.1011-08.2009-006;
  - g. TK 33.04.08.1011-08.2009-006 dengan Koordinat Geografis Lintang  $7^{\circ} 22' 51,629''$  LS dan Bujur  $109^{\circ} 42' 29,636''$  BT dilanjutkan ke arah barat laut mengikuti saluran air citakan hingga bertemu gorong gorong di Jalan Raya Kenteng-Madukara yang terletak pada TK 33.04.08.1011-08.2009-007;
  - h. TK 33.04.08.1011-08.2009-007 dengan Koordinat Geografis Lintang  $7^{\circ} 22' 47,137''$  LS dan Bujur  $109^{\circ} 42' 30,626''$  BT dilanjutkan ke arah timur menyusuri gorong-gorong di bawah jalan hingga bertemu saluran air timur alfamart yang terletak pada TK 33.04.08.1011-08.2009-008;
  - i. TK 33.04.08.1011-08.2009-008 dengan Koordinat Geografis Lintang  $7^{\circ} 22' 46,912''$  LS dan Bujur  $109^{\circ} 42' 32,936''$  BT dilanjutkan ke arah utara mengikuti saluran air hingga bertemu sawah yang terletak pada TK 33.04.08.1011-08.2009-009;
  - j. TK 33.04.08.1011-08.2009-009 dengan Koordinat Geografis Lintang  $7^{\circ} 22' 44,087''$  LS dan Bujur  $109^{\circ} 42' 33,109''$  BT dilanjutkan ke arah timur melewati pematang sawah hingga bertemu saluran air priuk yang terletak pada TK 33.04.08.1011-08.2009-010;
  - k. TK 33.04.08.1011-08.2009-010 dengan Koordinat Geografis Lintang  $7^{\circ} 22' 39,631''$  LS dan Bujur  $109^{\circ} 42' 36,165''$  BT dilanjutkan ke arah barat laut menyusuri saluran air priuk hingga bertemu simpul batas Kelurahan Kenteng, Desa Baniarwaru dan Sered yang terletak pada TK 33.04.08.1011-08.2009-08.2010-000 dengan Koordinat Geografis Lintang  $7^{\circ} 22' 38,911''$  LS dan Bujur  $109^{\circ} 42' 34,977''$  BT.

Bagian Sepuluh  
Penetapan dan Penegasan Batas Desa Sered

Pasal 21

Penetapan dan penegasan Batas Desa Sered sebagaimana dimaksud dalam Pasal 2 ayat (1) huruf j, adalah sebagai berikut :

Batas Utara : Desa Rakitan dan Desa Kaliurip  
Batas Timur : Desa Karanganyar, Desa Dawuhan, dan Desa Bantarwaru  
Batas Selatan : Kelurahan Kenteng  
Batas Barat : Desa Blitar dan Desa Rakitan

Pasal 22

(1) Penetapan batas wilayah segmen Desa Sered dengan Desa Rakitan Kecamatan Madukara Kabupaten Banjarnegara, sebagaimana dimaksud dalam Pasal 21 adalah sebagai berikut :

- a. dimulai dari simpul batas Desa Sered, Desa Rakitan, Desa Kaliurip Kecamatan Madukara yang terletak pada TK 33.04.08.2010-08.2014-08.2016-000 dengan Koordinat Geografis Lintang  $7^{\circ} 21' 27,048''$  LS dan Bujur  $109^{\circ} 42' 48,993''$  BT ke arah selatan mengikuti jalansetapak hingga bertemu kebun yang terletak pada TK 33.04.08.2010-08.2014-001;
- b. TK 33.04.08.2010-08.2014-001 dengan Koordinat Geografis Lintang  $7^{\circ} 21' 42,946''$  LS dan Bujur  $109^{\circ} 42' 44,032''$  BT dilanjutkan ke arah selatan melewati tengah kebun hingga bertemu saluran air Kedoya yang terletak pada TK 33.04.08.2010-08.2014-002;
- c. TK 33.04.08.2010-08.2014-002 dengan Koordinat Geografis Lintang  $7^{\circ} 21' 45,226''$  LS dan Bujur  $109^{\circ} 42' 43,566''$  BT dilanjutkan ke arah barat daya menyusuri saluran air Kedoya hingga bertemu simpul batas Desa Sered, Rakitan, dan Blitar yang terletak pada TK 33.04.08.2010-08.2014-08.2015-000 dengan Koordinat Geografis Lintang  $7^{\circ} 21' 46,404''$  LS dan Bujur  $109^{\circ} 42' 42,068''$  BT.

(2) Penetapan batas wilayah segmen Desa Sered dengan Desa Kaliurip Kecamatan Madukara Kabupaten Banjarnegara, sebagaimana dimaksud dalam Pasal 21 adalah sebagai berikut :

- a. dimulai dari simpul batas Desa Sered, Desa Rakitan, Desa Kaliurip Kecamatan Madukara yang terletak pada TK 33.04.08.2010-08.2014-08.2016-000 dengan Koordinat Geografis Lintang  $7^{\circ} 21' 27,048''$  LS dan Bujur  $109^{\circ} 42' 48,993''$  BT ke arah timur menyusuri saluran air hingga bertemu kebun yang terletak pada TK 33.04.08.2010-08.2016-001;
- b. TK 33.04.08.2010-08.2016-001 dengan Koordinat Geografis Lintang  $7^{\circ} 21' 30,128''$  LS dan Bujur  $109^{\circ} 42' 53,970''$  BT dilanjutkan ke arah timur laut menyusuri kebun hingga bertemu simpul batas Desa Sered, Kaliurip, Karanganyar yang terletak pada TK 33.04.08.2010-08.2016-08.2017-000 dengan Koordinat Geografis Lintang  $7^{\circ} 21' 39,265''$  LS dan Bujur  $109^{\circ} 43' 16,380''$  BT.

- (3) Penetapan batas wilayah segmen Desa Sered dengan Desa Karanganyar Kecamatan Madukara Kabupaten Banjarnegara, sebagaimana dimaksud dalam Pasal 21 adalah dimulai dari simpul batas Desa Sered, Desa Kaliurip, Desa Karanganyar Kecamatan Madukara yang terletak pada TK 33.04.08.2010-08.201 6-08.2017-000 dengan Koordinat Geografis Lintang  $7^{\circ} 21' 39, 265''$  LS dan Bujur  $109^{\circ} 43' 16,380''$  BT ke arah barat menyusuri Kali Pager hingga bertemu simpul batas Desa Dawuhan, Sered, dan Karanganyar yang terletak pada TK 33.04.08.2008-08.2010-08.2017-000 dengan Koordinat Geografis Lintang  $7^{\circ} 21' 52, 725''$  LS dan Bujur  $109^{\circ} 43' 17,852''$  BT.
- (4) Penetapan batas wilayah segmen Desa Sered dengan Desa Dawuhan Kecamatan Madukara Kabupaten Banjarnegara, sebagaimana dimaksud dalam Pasal 21 adalah dimulai dari simpul batas Desa Dawuhan, Bantarwaru, dan Sered Kecamatan Madukara yang terletak pada TK 33.04.08.2008-08.2009-08.2010-000 dengan Koordinat Geografis Lintang  $7^{\circ} 21' 57, 030''$  LS dan Bujur  $109^{\circ} 43' 1,487''$  BT ke arah timur laut mengikuti Kali Pager hingga bertemu simpul batas Desa Dawuhan, Sered, dan Karanganyar yang terletak pada TK 33.04.08.2008-08.2010-08.2017-000 dengan Koordinat Geografis Lintang  $7^{\circ} 21' 52, 723''$  LS dan Bujur  $109^{\circ} 43' 17,852''$  BT.
- (5) Penetapan batas wilayah segmen Desa Sered dengan Kelurahan Kenteng Kecamatan Madukara Kabupaten Banjarnegara, sebagaimana dimaksud dalam Pasal 21 adalah sebagai berikut :
  - a. dimulai dari simpul batas Kelurahan Kenteng, Desa Bantarwaru dan Sered Kecamatan Madukara yang terletak pada TK 33.04.08.1011-08.2009-08.2010-000 dengan Koordinat Geografis Lintang  $7^{\circ} 22' 38, 911''$  LS dan Bujur  $109^{\circ} 42' 34,977''$  BT ke arah barat mengikuti saluran air Priuk hingga bertemu Kali Lanang yang terletak pada TK 33.04.08.1011-08.2010-001;
  - b. TK 33.04.08.1011-08.2010-001 dengan Koordinat Geografis Lintang  $7^{\circ} 22' 37, 911''$  LS dan Bujur  $109^{\circ} 42' 16,328''$  BT dilanjutkan ke arah barat menyusuri Kali Lanang hingga bertemu simpul batas Kelurahan Kenteng, Desa Sered, dan Desa Blit yang terletak pada TK 33.04.08.1011-08.2010-08.2015-000 dengan Koordinat Geografis Lintang  $7^{\circ} 22' 38, 043''$  LS dan Bujur  $109^{\circ} 42' 14,006''$  BT.
- (6) Penetapan batas wilayah segmen Desa Sered dengan Desa Bantarwaru Kecamatan Madukara Kabupaten Banjarnegara, sebagaimana dimaksud dalam Pasal 21 adalah sebagai berikut :
  - a. dimulai dari simpul batas Kelurahan Kenteng, Desa Bantarwaru dan Sered Kecamatan Madukara yang terletak pada TK 33.04.08.1011-08.2009-08.2010-000 dengan Koordinat Geografis Lintang  $7^{\circ} 22' 38, 911''$  LS dan Bujur  $109^{\circ} 42' 34,977''$  BT ke arah timur laut mengikuti saluran air pinang hingga bertemu saluran air Pinang yang terletak pada TK 33.04.08.2009-08.2010-001;
  - b. TK 33.04.08.2009-08.2010-001 dengan Koordinat Geografis Lintang  $7^{\circ} 22' 27, 656''$  LS dan Bujur  $109^{\circ} 42' 44,106''$  BT dilanjutkan ke arah timur laut menyusuri saluran air maron hingga bertemu pintu air Siwatu yang terletak pada TK 33.04.08.2009-08.2010-002;
  - c. TK 33.04.08.2009-08.2010-002 dengan Koordinat Geografis Lintang  $7^{\circ} 22' 18, 612''$  LS dan Bujur  $102^{\circ} 43' 49,249''$  BT dilanjutkan ke arah timur laut menyusuri saluran air clugong hingga bertemu saluran air Clugong yang terletak pada TK 33.04.08.2009-08.2010-003;
  - d. TK 33.04.08.2009-08.2010-003 dengan Koordinat Geografis Lintang  $7^{\circ} 22' 5, 188''$  LS dan Bujur  $109^{\circ} 42' 45,040''$  BT dilanjutkan ke arah barat laut melewati tengah kebun hingga bertemu Kali Pager yang terletak pada TK 33.04.08.2009-08.2010-004;



- e. TK 33.04.08.2009-08.2010-004 dengan Koordinat Geografis Lintang $7^{\circ} 22' 2, 998''$  LS dan Bujur  $109^{\circ} 42' 42,036''$  BT dilanjutkan ke arah timur laut menyusuri Kali Pager hingga bertemu simpul batas Desa Dawuhan, Bantarwaru, dan Sered yang terletak pada TK 33.04.08.2008-08.2009-08.2010-000 dengan Koordinat Geografis Lintang $7^{\circ} 21' 57, 030''$  LS dan Bujur  $109^{\circ} 43' 1,487''$  BT.
- (7) Penetapan batas wilayah segmen Desa Sered dengan Desa Blitar Kecamatan Madukara Kabupaten Banjarnegara, sebagaimana dimaksud dalam Pasal 21 adalah sebagai berikut :
- a. dimulai dari simpul batas Desa Sered, Desa Rakitan, dan Desa Blitar Kecamatan Madukara yang terletak pada TK 33.04.08.2010-08.2014-08.2015-000 dengan Koordinat Geografis Lintang $7^{\circ} 21' 46, 404''$  LS dan Bujur  $109^{\circ} 42' 42,068''$  BT ke arah tenggara menyusuri jalan Dusun Ciledok hingga bertemu jalan Dusun Ciledok yang terletak pada TK 33.04.08.2010-08.2015-001;
  - b. TK 33.04.08.2010-08.2015-001 dengan Koordinat Geografis Lintang $7^{\circ} 21' 47, 717''$  LS dan Bujur  $109^{\circ} 42' 43,293''$  BT dilanjutkan ke arah selatan melewati tengah kebun Kapuk Kampir hingga bertemu kebun yang terletak pada TK 33.04.08.2010-08.2015-002;
  - c. TK 33.04.08.2010-08.2015-002 dengan Koordinat Geografis Lintang $7^{\circ} 21' 55, 132''$  LS dan Bujur  $109^{\circ} 42' 41,913''$  BT dilanjutkan ke arah barat daya melewati tengah kebun Sibarat hingga bertemu kebun yang terletak pada TK 33.04.08.2010-08.2015-003;
  - d. TK 33.04.08.2010-08.2015-003 dengan Koordinat Geografis Lintang $7^{\circ} 22' 1, 942''$  LS dan Bujur  $109^{\circ} 42' 40,109''$  BT dilanjutkan ke arah tenggara melewati tengah kebun Tatahan hingga bertemu kebun yang terletak pada TK 33.04.08.2010-08.2015-004;
  - e. TK 33.04.08.2010-08.2015-004 dengan Koordinat Geografis Lintang $7^{\circ} 22' 4, 422''$  LS dan Bujur  $109^{\circ} 42' 39,626''$  BT dilanjutkan ke arah barat laut menyusuri Kali Pager hingga bertemu simpul batas Kelurahan Kenteng, Desa Sered, dan Desa Blitar yang terletak pada TK 33.04.08.1011-08.2010-08.2015-000 dengan Koordinat Geografis Lintang $7^{\circ} 22' 38, 043''$  LS dan Bujur  $109^{\circ} 42' 14,006''$  BT.

#### Bagian Sebelas

#### Penetapan dan Penegasan Batas Desa Petambakan

#### Pasal 23

Penetapan dan penegasan Batas Desa Petambakan sebagaimana dimaksud dalam Pasal 2 ayat (1) huruf k, adalah sebagai berikut :

- Batas Utara : Desa Banjarmangu Kecamatan Banjarmangu dan Desa Rakitan
- Batas Timur : Desa Blitar dan Kelurahan Kenteng
- Batas Selatan : Kelurahan Parakancangah Kecamatan Banjarnegara dan Kelurahan Rejasa
- Batas Barat : Desa Banjarkulon dan Desa Banjarmangu Kecamatan Banjarmangu

## Pasal 24

- (1) Penetapan batas wilayah segmen Desa Petambakan Kecamatan Madukaran dengan Desa Banjarmangu Kecamatan Banjarmangu, sebagaimana dimaksud dalam Pasal 23 adalah sebagai berikut :
  - a. Dimulai dari simpul batas Desa Petambakan, Desa Rakitan, Kecamatan Madukara, dan Desa Banjarmangu, Kecamatan Banjarmangu yang terletak pada TK 33.04.08.2013-08.2014-09.2003-000 dengan Koordinat Geografis Lintang $7^{\circ} 21' 58,934''$  LS dan Bujur  $109^{\circ} 41' 30,754''$  BT ke arah barat daya mengikuti pematang sawah hingga bertemu Sungai Merawu yang terletak pada TK 33.04.08.2013-09.2003-001;
  - b. TK 33.04.08.2013-09.2003-001 dengan Koordinat Geografis Lintang $7^{\circ} 21' 59,475''$  LS dan Bujur  $109^{\circ} 41' 27,707''$  BT dilanjutkan ke arah selatan menyusuri Sungai Merawu hingga bertemu Sungai Merawu yang terletak pada TK 33.04.08.2013-09.2003-002;
  - c. TK 33.04.08.2013-09.2003-002 dengan Koordinat Geografis Lintang $7^{\circ} 22' 12,179''$  LS dan Bujur  $109^{\circ} 41' 28,900''$  BT dilanjutkan ke arah barat laut melewati pematang sawah hingga bertemu simpul Batas Desa Petambakan, Kecamatan Madukara, Desa Banjarmangu, dan Desa Banjar Kulon, Kecamatan Banjar Mangu yang terletak pada TK 33.04.08.2013-09.2002-09.2003-000 dengan Koordinat Geografis Lintang $7^{\circ} 22' 22,637''$  LS dan Bujur  $109^{\circ} 41' 18,071''$  BT;

Deskripsi Segmen Batas pada wilayah Enclave :

  - a. dimulai dari TK 33.04.08.2013-09.2003-003 dengan Koordinat Geografis Lintang $7^{\circ} 21' 48,309''$  LS dan Bujur  $109^{\circ} 41' 30,774''$  BT ke arah barat mengikuti kebun sampai bertemu kebun yang terletak pada TK 33.04.08.2013-09.2003-004;
  - b. TK 33.04.08.2013-09.2003-004 dengan Koordinat Geografis Lintang $7^{\circ} 21' 46,326''$  LS dan Bujur  $109^{\circ} 41' 26,556''$  BT ke arah barat daya mengikuti kebun hingga bertemu kebun kembali yang terletak pada TK 33.04.08.2013-09.2003-005;
  - c. TK 33.04.08.2013-09.2003-005 dengan Koordinat Geografis Lintang $7^{\circ} 21' 55,748''$  LS dan Bujur  $109^{\circ} 41' 22,310''$  BT ke arah tenggara masih melewati tengah kebun hingga bertemu TK 33.04.08.2013-09.2003-006;
  - d. TK 33.04.08.2013-09.2003-006 dengan Koordinat Geografis Lintang $7^{\circ} 21' 56,830''$  LS dan Bujur  $109^{\circ} 41' 23,201''$  BT ke arah timur laut mengikuti kebun sampai bertemu TK 33.04.08.2013-09.2003-003kembali.
- (2) Penetapan batas wilayah segmen Desa Petambakan dengan Desa Rakitan Kecamatan Madukara Kabupaten Banjarnegara, sebagaimana dimaksud dalam Pasal 23 adalah sebagai berikut :
  - a. dimulai dari simpul batas Desa Rakitan, Desa Petambakan, dan Desa Blitar Kecamatan Madukara yang terletak pada TK 33.04.08.2013-08.2014-08.2015-000 dengan Koordinat Geografis Lintang $7^{\circ} 22' 17,457''$  LS dan Bujur  $109^{\circ} 41' 52,548''$  BT ke arah barat mengikuti jalan kebun hingga bertemu Pasar Magangan yang terletak pada TK 33.04.08.2013-08.2014-001;
  - b. TK 33.04.08.2013-08.2014-001 dengan Koordinat Geografis Lintang $7^{\circ} 22' 9,519''$  LS dan Bujur  $109^{\circ} 41' 41,864''$  BT dilanjutkan ke arah barat laut melewati tengah pasar hingga bertemu Jalan Raya Banjarnegara-Karangobar yang terletak pada TK 33.04.08.2013-08.2014-002;

- c. TK 33. 04.08.2013-08.2014-002 dengan Koordinat Geografis Lintang $7^{\circ} 22' 8,688''$  LS dan Bujur  $109^{\circ} 41' 40,624''$  BT dilanjutkan ke arah barat laut mengikuti Jalan Raya Banjarnegara-Karangkobar hingga bertemu saluran air yang terletak pada TK33.04.08.2013-08.2014-003;
  - d. TK 33.04.08.2013-08.2014-003 dengan Koordinat Geografis Lintang $7^{\circ} 22' 5,289''$  LS dan Bujur  $109^{\circ} 41' 39,725''$  BT dilanjutkan ke arah barat mengikuti saluran air hingga bertemu irigasi yang terletak pada TK33.04.08.2013-08.2014-004;
  - e. TK33.04.08.2013-08.2014-004 dengan Koordinat Geografis Lintang $7^{\circ} 22' 5,109''$  LS dan Bujur  $109^{\circ} 41' 37,457''$  BT dilanjutkan ke arah barat laut mengikuti irigasi Clangap hingga bertemu jalan kebun yang terletak pada TK33.04.08.2013-08.2014-005;
  - f. TK 33.04.08.2013-08.2014-005 dengan Koordinat Geografis Lintang $7^{\circ} 21' 59,843''$  LS dan Bujur  $109^{\circ} 41' 34,655''$  BT dilanjutkan ke arah barat laut mengikuti jalan kebun hingga bertemu simpul batas Desa Petambakan, Desa Rakitan, Kecamatan Madukara, dan Desa Banjarmangu, Kecamatan Banjarmangu yang terletak pada TK33.04.08.2013-08.2014-09.2003-000 dengan Koordinat Geografis Lintang $7^{\circ} 21' 58,934''$  LS dan Bujur  $109^{\circ} 41' 30,754''$  BT.
- (3) Penetapan batas wilayah segmen Desa Petambakan dengan Desa Blitar Kecamatan Madukara Kabupaten Banjarnegara, sebagaimana dimaksud dalam Pasal 23 adalah sebagai berikut :
- a. dimulai dari simpul batas Desa Kenteng, Desa Petambakan, dan Desa Blitar Kecamatan Madukara yang terletak pada TK 33.04.08.101 1-08.2013-08.2015-000 dengan Koordinat Geografis Lintang $7^{\circ} 22' 57,484''$  LS dan Bujur  $109^{\circ} 41' 51,558''$  BT ke arah barat laut menyusuri Kali Longrang hingga bertemu jembatan yang terletak pada TK33.04.08.2013-08.2015-001;
  - b. TK33.04.08.2013-08.2015-001 dengan Koordinat Geografis Lintang $7^{\circ} 22' 32,676''$  LS dan Bujur  $109^{\circ} 41' 50,496''$  BT dilanjutkan ke arah utara masih menyusuri Kali Longrang hingga bertemu simpul batas Desa Rakitan, Desa Petambakan, dan Desa Blitar yang terletak pada TK 33. 04.08.2013-08.2014-08.2015-000 dengan Koordinat Geografis Lintang $7^{\circ} 22' 17,457''$  LS dan Bujur  $109^{\circ} 41' 52,548''$  BT.
- (4) Penetapan batas wilayah segmen Desa Petambakan dengan Kelurahan Kenteng Kecamatan Madukara Kabupaten Banjarnegara, sebagaimana dimaksud dalam Pasal 23 adalah dimulai dari simpul batas Kelurahan Parakancangah, Kecamatan Banjarnegara, Kelurahan Kenteng dan Desa Petambakan Kecamatan Madukarayang terletak pada TK 33.04.06.1010-08.1011-08.2013-000 dengan Koordinat Geografis Lintang $7^{\circ} 21' 11,652''$  LS dan Bujur  $109^{\circ} 41' 54,237''$  BT ke arah utara menyusuri Kali Pager hingga bertemu simpul batas Kelurahan Kenteng, Desa Petambakan, dan Desa Blitar yang terletak pada TK 33.04.08.1011 -08.2013-08.2015-000 dengan Koordinat Geografis Lintang $7^{\circ} 22' 57,484''$  LS dan Bujur  $109^{\circ} 41' 51,558''$  BT.

- (5) Penetapan batas wilayah segmen Desa Petambakan Kecamatan Madukara dengan Kelurahan Parakancangah Kecamatan Banjarnegara Kabupaten Banjarnegara, sebagaimana dimaksud dalam Pasal 23 adalah dimulai dari simpul batas Kelurahan Parakancangah, Kecamatan Banjarnegara dengan Kelurahan Kenteng dan Desa Petambakan, Kecamatan Madukarayang terletak pada TK 33.04.06.1010-08.1011-08.2013-000 dengan Koordinat Geografis Lintang  $7^{\circ} 23' 11,652''$  LS dan Bujur  $109^{\circ} 41' 53,237''$  BT ke arah Barat Laut menyusuri as Sungai Serayu hingga bertemu simpul batas Kelurahan Parakancangah, Kecamatan Banjarnegara dengan Kelurahan Rejasa dan Desa Petambakan, Kecamatan Madukara yang terletak pada TK 33.04.06.1010-08.1012-08.2013-000 dengan Koordinat Geografis Lintang  $7^{\circ} 23' 10,365''$  LS dan Bujur  $109^{\circ} 41' 48,829''$  BT.
- (6) Penetapan batas wilayah segmen Desa Petambakan dengan Kelurahan Rejasa Kecamatan Madukara Kabupaten Banjarnegara, sebagaimana dimaksud dalam Pasal 23 adalah sebagai berikut :
- a. dimulai dari simpul batas Desa Petambakan dan Kelurahan Rejasa, Kecamatan Madukara dengan Desa Banjarkulon Kecamatan Banjarmangu yang terletak pada TK 33.04.08.1012-08.1013-09.2002-000 dengan Koordinat Geografis Lintang  $7^{\circ} 22' 57,783''$  LS dan Bujur  $109^{\circ} 40' 57,456''$  BT ke arah timur hingga bertemu jalan kebun hingga bertemu jalan kebun yang terletak pada TK 33.04.08.1012-08.2013-001;
  - b. TK 33.04.08.1012-08.2013-001 dengan Koordinat Geografis Lintang  $7^{\circ} 23' 5,573''$  LS dan Bujur  $109^{\circ} 41' 45,885''$  BT dilanjutkan ke arah tenggara mengikuti saluran air hingga bertemu Jalan Raya Kenteng yang terletak pada TK 33.04.08.1012-08.2013-002;
  - c. TK 33.04.08.1012-08.2013-002 dengan Koordinat Geografis Lintang  $7^{\circ} 23' 6,164''$  LS dan Bujur  $109^{\circ} 41' 44,960''$  BT dilanjutkan ke arah utara menyusuri Jalan Raya Banjarnegara-Karangkoobar hingga bertemu pematang sawah yang terletak pada TK 33.04.08.1012-08.2013-003;
  - d. TK 33.04.08.1012-08.2013-003 dengan Koordinat Geografis Lintang  $7^{\circ} 23' 0,165''$  LS dan Bujur  $109^{\circ} 41' 37,388''$  BT dilanjutkan ke arah tenggara menyusuri saluran air hingga bertemu saluran irigasi Clangap yang terletak pada TK 33.04.08.1012-08.2013-004;
  - e. TK 33.04.08.1012-08.2013-004 dengan Koordinat Geografis Lintang  $7^{\circ} 22' 55,727''$  LS dan Bujur  $109^{\circ} 41' 30,574''$  BT dilanjutkan ke arah timur mengikuti pematang sawah hingga bertemu Jalan Raya Banjarnegara-Karangkoobar yang terletak pada TK 33.04.08.1012-08.2013-005;
  - f. TK 33.04.08.1012-08.2013-005 dengan Koordinat Geografis Lintang  $7^{\circ} 23' 0,963''$  LS dan Bujur  $109^{\circ} 41' 29,996''$  BT dilanjutkan ke arah timur laut menyusuri jalan Kabupaten (Jalan Raya Kenteng) hingga bertemu saluran air yang terletak pada TK 33.04.08.1012-08.2013-006;
  - g. TK 33.04.08.1012-08.2013-006 dengan Koordinat Geografis Lintang  $7^{\circ} 22' 56,612''$  LS dan Bujur  $109^{\circ} 41' 4,761''$  BT dilanjutkan ke arah tenggara mengikuti jalan kebun hingga bertemu simpul batas Kelurahan Parakancangah, Kecamatan Banjarnegara, Kelurahan Rejasa dan Desa Petambakan Kecamatan Madukara yang terletak pada TK 33.04.06.1010-08.1012-08.2013-000 dengan Koordinat Geografis Lintang  $7^{\circ} 23' 10,365''$  LS dan Bujur  $109^{\circ} 41' 48,829''$  BT.

- (7) Penetapan batas wilayah segmen Desa Petambakan Kecamatan Madukara dengan Desa Banjarkulon Kecamatan Banjarmangu Kabupaten Banjarnegara, sebagaimana dimaksud dalam Pasal23 adalah sebagai berikut :
- a. dimulai dari simpul batas Desa Petambakan, Kecamatan Madukara, Desa Banjarmangu, dan Desa Banjarkulon, Kecamatan Banjarmangu yang terletak pada TK 33.04.08.2013-09.2002-09.2003-000 dengan Koordinat Geografis Lintang  $7^{\circ}22' 22,637''$  LS dan Bujur  $109^{\circ} 41' 18,071''$  BT dilanjutkan ke arah selatan melewati pematang sawah hingga bertemu as Sungai Merawu yang terletak pada TK 33.04.08.2013-09.2002-001; dan
  - b. TK 33.04.08.2013-09.2002-001 dengan Koordinat Geografis Lintang  $7^{\circ} 22' 47,774''$  LS dan Bujur  $109^{\circ} 41' 9,984''$  BT dilanjutkan ke arah barat daya menyusuri as Sungai Merawu hingga bertemu simpul batas Desa Petambakan, dan Kelurahan Rejasa, Kecamatan Madukara, dengan Desa Banjarkulon, Kecamatan Banjarmangu yang terletak pada TK 33.04.08.1012-08.2013-09.2002-000 dengan Koordinat Geografis Lintang  $7^{\circ} 22' 57,783''$  LS dan Bujur  $109^{\circ} 40' 57,456''$  BT

Bagian Dua belas  
Penetapan dan Penegasan Batas Desa Rakitan

Pasal 25

Penetapan dan penegasan Batas Desa Rakitan sebagaimana dimaksud dalam Pasal2 ayat (1) huruf l, adalah sebagai berikut :

Batas Utara : Desa Kesenet Kecamatan Banjarmangu dan Desa Kaliurip  
Batas Timur : Desa Kaliurip dan Desa Sered  
Batas Selatan : Desa Blitar dan Desa Petambakan  
Batas Barat : Desa Banjarmangu dan Desa Kesenet Kecamatan Banjarmangu

Pasal 26

- (1) Penetapan batas wilayah segmen Desa Rakitan Kecamatan Madukara dengan Desa Kesenet Kecamatan Banjarmangu Kabupaten Banjarnegara, sebagaimana dimaksud dalam Pasal25 adalah sebagai berikut :
- a. dimulai dari simpul batas Desa Rakitan, dan Desa Kaliurip Kecamatan Madukara dengan Desa Kesenet, Kecamatan Banjarmangu yang terletak pada TK 33.04.08.2014-08.2016-09.2005-000 dengan Koordinat Geografis Lintang  $7^{\circ} 21' 8,358''$  LS dan Bujur  $109^{\circ} 42' 23,939''$  BT ke arah Barat Daya menyusuri Sungai Merawu hingga bertemu Tengah Pelataran yang terletak pada TK 53.04.08.2014-09.2005-001;
  - b. TK 53.04.08.2014-09.2005-001 dengan Koordinat Geografis Lintang  $7^{\circ} 21' 34,776''$  LS dan Bujur  $109^{\circ} 41' 43,413''$  BT dilanjutkan ke arah Barat Daya menyusuri Sungai Merawu hingga bertemu simpul batas Desa Rakitan, Kecamatan Madukara, dengan Desa Banjarmangu, dan Desa Kesenet, Kecamatan Banjarmangu yang terletak pada TK 33.04.08.2014-09.2003-09.2005-000 dengan Koordinat Geografis Lintang  $7^{\circ} 21' 45,561''$  LS dan Bujur  $109^{\circ} 41' 32,529''$  BT.

- (2) Penetapan batas wilayah segmen Desa Rakitan dengan Desa Kaliurip Kecamatan Madukara Kabupaten Banjarnegara, sebagaimana dimaksud dalam Pasal 25 adalah sebagai berikut :
- a. dimulai dari simpul batas Desa Rakitan, Desa Kaliurip, Kecamatan Madukara, dan Desa Kesenet, Kecamatan Banjarnegara yang terletak pada TK 33.04.08.2014-08.2016-09.2005-000 dengan Koordinat Geografis Lintang  $7^{\circ} 21' 8,358''$  LS dan Bujur  $109^{\circ} 42' 23,939''$  BT ke arah timur laut menyusuri selokan air hingga bertemu jalan kabupaten yang terletak pada TK 33.04.08.2014-08.2016-001;
  - b. TK 33.04.08.2014-08.2016-001 dengan Koordinat Geografis Lintang  $7^{\circ} 21' 24,746''$  LS dan Bujur  $109^{\circ} 42' 44,939''$  BT dilanjutkan ke arah timur menyusuri jalan kabupaten hingga bertemu jalan kecil yang terletak pada TK 33.04.08.2014-08.2016-002;
  - c. TK 33.04.08.2014-08.2016-002 dengan Koordinat Geografis Lintang  $7^{\circ} 21' 25,327''$  LS dan Bujur  $109^{\circ} 42' 49,242''$  BT dilanjutkan ke arah selatan menyusuri jalan kecil hingga bertemu simpul batas Desa Sered, Rakitan, Kaliurip yang terletak pada TK 33.04.08.2010-08.2014-08.2016-000 dengan Koordinat Geografis Lintang  $7^{\circ} 21' 27,048''$  LS dan Bujur  $109^{\circ} 42' 48,993''$  BT
- (3) Penetapan batas wilayah segmen Desa Rakitan dengan Desa Sered Kecamatan Madukara Kabupaten Banjarnegara, sebagaimana dimaksud dalam Pasal 25 adalah sebagai berikut :
- a. dimulai dari simpul batas Desa Sered, Desa Rakitan, Desa Kaliurip Kecamatan Madukara yang terletak pada TK 33.04.08.2010-08.2014-08.2016-000 dengan Koordinat Geografis Lintang  $7^{\circ} 21' 27,048''$  LS dan Bujur  $109^{\circ} 42' 48,993''$  BT ke arah selatan mengikuti jalan setapak hingga bertemu kebun yang terletak pada TK 33.04.08.2010-08.2014-001;
  - b. TK 33.04.08.2010-08.2014-001 dengan Koordinat Geografis Lintang  $7^{\circ} 21' 42,946''$  LS dan Bujur  $109^{\circ} 42' 44,032''$  BT dilanjutkan ke arah selatan melewati tengah kebun hingga bertemu saluran air Kedoya yang terletak pada TK 33.04.08.2010-08.2014-002;
  - c. TK 33.04.08.2010-08.2014-002 dengan Koordinat Geografis Lintang  $7^{\circ} 21' 45,226''$  LS dan Bujur  $109^{\circ} 42' 43,566''$  BT dilanjutkan ke arah barat daya menyusuri saluran air Kedoya hingga bertemu simpul batas Desa Sered, Rakitan, dan Blitar yang terletak pada TK 33.04.08.2010-08.2014-08.2015-000 dengan Koordinat Geografis Lintang  $7^{\circ} 21' 46,404''$  LS dan Bujur  $109^{\circ} 42' 42,068''$  BT.
- (4) Penetapan batas wilayah segmen Desa Rakitan dengan Desa Blitar Kecamatan Madukara Kabupaten Banjarnegara, sebagaimana dimaksud dalam Pasal 25 adalah sebagai berikut :
- a. dimulai dari simpul batas Desa Sered, Desa Rakitan, dan Desa Blitar Kecamatan Madukara yang terletak pada TK 33.04.08.2010-08.2014-08.2015-000 dengan Koordinat Geografis Lintang  $7^{\circ} 21' 46,404''$  LS dan Bujur  $109^{\circ} 42' 42,068''$  BT ke arah selatan mengikuti saluran air Kedoya hingga bertemu kebun yang terletak pada TK 33.04.08.2014-08.2015-001;
  - b. TK 33.04.08.2014-08.2015-001 dengan Koordinat Geografis Lintang  $7^{\circ} 21' 51,393''$  LS dan Bujur  $109^{\circ} 42' 37,832''$  BT dilanjutkan ke arah barat laut melewati tengah kebun hingga bertemu Jalan Blitar-Kaliurip yang terletak pada TK 33.04.08.2014-08.2015-002;
  - c. TK 33.04.08.2014-08.2015-002 dengan Koordinat Geografis Lintang  $7^{\circ} 21' 50,512''$  LS dan Bujur  $109^{\circ} 42' 37,045''$  BT dilanjutkan ke arah barat laut melewati tepi tanah bengkok kering hingga bertemu Kebun Serangan yang terletak pada TK 33.04.08.2014-08.2015-003;

- d. TK 33.04.08.2014-08.2015-003 dengan Koordinat Geografis Lintang  $7^{\circ} 21' 50, 188''$  LS dan Bujur  $109^{\circ} 42' 32,751''$  BT dilanjutkan ke arah barat daya melewati kebun Serangan hingga bertemu saluran air Dusun Jambon yang terletak pada TK 33.04.08.2014-08.2015-004;
  - e. TK 33.04.08.2014-08.2015-004 dengan Koordinat Geografis Lintang  $7^{\circ} 21' 48, 697''$  LS dan Bujur  $109^{\circ} 42' 19,790''$  BT dilanjutkan ke arah barat laut melewati tengah kebun Serangan hingga bertemu jalan Dusun Jambon yang terletak pada TK 33.04.08.2014-08.2015-005;
  - f. TK 33.04.08.2014-08.2015-005 dengan Koordinat Geografis Lintang  $7^{\circ} 21' 46, 761''$  LS dan Bujur  $109^{\circ} 42' 15,796''$  BT dilanjutkan ke arah barat daya melewati tengah kebun hingga bertemu saluran air silempong yang terletak pada TK 33.04.08.2014-08.2015-006;
  - g. TK 33.04.08.2014-08.2015-006 dengan Koordinat Geografis Lintang  $7^{\circ} 21' 45, 651''$  LS dan Bujur  $109^{\circ} 42' 11,865''$  BT dilanjutkan ke arah barat daya mengikuti saluran air Silempong hingga bertemu kebun yang terletak pada TK 33.04.08.2014-08.2015-007;
  - h. TK 33.04.08.2014-08.2015-007 dengan Koordinat Geografis Lintang  $7^{\circ} 21' 48, 006''$  LS dan Bujur  $109^{\circ} 42' 8,570''$  BT dilanjutkan ke arah barat melewati tengah kebun hingga bertemu jalan Rakitan-Blitar yang terletak pada TK 33.04.08.2014-08.2015-008;
  - i. TK 33.04.08.2014-08.2015-008 dengan Koordinat Geografis Lintang  $7^{\circ} 21' 50, 466''$  LS dan Bujur  $109^{\circ} 42' 0,051''$  BT dilanjutkan ke arah barat daya menyusuri saluran air Watu Lengser hingga bertemu saluran air sikere yang terletak pada TK 33.04.08.2014-08.2015-009;
  - j. TK 33.04.08.2014-08.2015-009 dengan Koordinat Geografis Lintang  $7^{\circ} 22' 16, 050''$  LS dan Bujur  $109^{\circ} 41' 52,548''$  BT dilanjutkan ke arah barat laut menyusuri saluran air Sikere hingga bertemu simpul batas Desa Rakitan, Desa Petambakan, dan Desa Blitar yang terletak pada TK 33.04.08.2013-08.2014-08.2015-000 dengan Koordinat Geografis Lintang  $7^{\circ} 22' 17, 457''$  LS dan Bujur  $109^{\circ} 41' 52,548''$  BT.
- (5) Penetapan batas wilayah segmen Desa Rakitan dengan Desa Petambakan Kecamatan Madukara Kabupaten Banjarnegara, sebagaimana dimaksud dalam Pasal 25 adalah sebagai berikut :
- a. dimulai dari simpul batas Desa Rakitan, Desa Petambakan, dan Desa Blitar Kecamatan Madukara yang terletak pada TK 33.04.08.2013-08.2014-08.2015-000 dengan Koordinat Geografis Lintang  $7^{\circ} 22' 17, 457''$  LS dan Bujur  $109^{\circ} 41' 52,548''$  BT ke arah barat mengikuti jalan kebun hingga bertemu Pasar Magangan yang terletak pada TK 33.04.08.2013-08.2014-001;
  - b. TK 33.04.08.2013-08.2014-001 dengan Koordinat Geografis Lintang  $7^{\circ} 22' 9, 519''$  LS dan Bujur  $109^{\circ} 41' 41,874''$  BT dilanjutkan ke arah barat laut melewati tengah pasar hingga bertemu Jalan Raya Banjarnegara-Karangkobar yang terletak pada TK 33.04.08.2013-08.2014-002;
  - c. TK 33.04.08.2013-08.2014-002 dengan Koordinat Geografis Lintang  $7^{\circ} 22' 8, 688''$  LS dan Bujur  $109^{\circ} 41' 40,624''$  BT dilanjutkan ke arah barat laut mengikuti Jalan Raya Banjarnegara-Karangkobar hingga bertemu saluran air yang terletak pada TK 33.04.08.2013-08.2014-003;
  - d. TK 33.04.08.2013-08.2014-003 dengan Koordinat Geografis Lintang  $7^{\circ} 22' 5, 289''$  LS dan Bujur  $109^{\circ} 41' 39,725''$  BT dilanjutkan ke arah barat mengikuti saluran air hingga bertemu irigasi yang terletak pada TK 33.04.08.2013-08.2014-004;

- e. TK 33.04.08.2013-08.2014-004 dengan Koordinat Geografis Lintang 7° 22' 5, 109" LS dan Bujur 109° 41' 37,457" BT dilanjutkan ke arah barat laut mengikuti irigasi Clangap hingga bertemu jalan kebun yang terletak pada TK 33.04.08.2013-08.2014-005.
  - f. TK 33.04.08.2013-08.2014-005 dengan Koordinat Geografis Lintang 7° 21' 59, 843" LS dan Bujur 109° 41' 34,655" BT dilanjutkan ke arah barat laut mengikuti jalan kebun hingga bertemu simpul batas Desa Petambakan, Desa Rakitan, Kecamatan Madukara, dan Desa Banjarmangu, Kecamatan Banjarmangu yang terletak pada TK 33.04.08.2013-08.2014-09.2003-000 dengan Koordinat Geografis Lintang 7° 21' 58, 934" LS dan Bujur 109° 41' 30,754" BT
- (6) Penetapan batas wilayah segmen Desa Rakitan Kecamatan Madukara dengan Desa Banjarmangu Kecamatan Banjarmangu Kabupaten Banjarnegara, sebagaimana dimaksud dalam Pasalayat 25 adalah sebagai berikut :
- a. dimulai dari simpul batas Desa Rakitan, Kecamatan Madukara, dengan Desa Banjarmangu, dan Desa Kesenet Kecamatan Banjarmangu yang terletak pada TK 33.04.08.2014-09.2003-09.2005-000 dengan Koordinat Geografis Lintang 7° 21' 45, 561" LS dan Bujur 109° 41' 32,529" BT ke arah Selatan melewati bidang tanah tambang Galian C hingga bertemu Bidang Tanah Tambang Galian C yang terletak pada TK 33.04.08.2014-09.2003-001;
  - b. TK 33.04.08.2014-09.2003-001 dengan Koordinat Geografis Lintang 7° 21' 52, 229" LS dan Bujur 109° 41' 31,980" BT dilanjutkan ke arah Selatan menyusuri Sungai Merawu hingga bertemu simpul batas Desa Petambakan, dan Desa Rakitan, Kecamatan Madukara, dengan Desa Banjarmangu, Kecamatan Banjarmangu yang terletak pada TK 33.04.08.2013-08.2014-09.2003-000 dengan Koordinat Geografis Lintang 7° 21' 58, 934" LS dan Bujur 109° 41' 30,754" BT.

Bagian Tigabelas  
Penetapan dan Penegasan Batas Desa Blitar

Pasal 27

Penetapan dan penegasan Batas Desa Blitar sebagaimana dimaksud dalam Pasal2ayat (1) huruf m, adalah sebagai berikut :

Batas Utara : Desa Rakitan  
 Batas Timur : Desa Sered dan Kelurahan Kenteng  
 Batas Selatan : Kelurahan Kenteng dan Desa Petambakan  
 Batas Barat : Desa Petambakan dan Desa Rakitan

Pasal 28

(1) Penetapan batas wilayah segmen Desa Blitar dengan Desa Rakitan Kecamatan Madukara Kabupaten Banjarnegara, sebagaimana dimaksud dalam Pasal 27 adalah sebagai berikut :

- a. dimulai dari simpul batas Desa Sered, Desa Rakitan, dan Desa Blitar KecamatanMadukara yang terletak pada TK 33.04.08.2010-08.2014-08.2015-000 dengan Koordinat Geografis Lintang7° 21' 46, 404" LS dan Bujur 109° 42' 42,068" BT ke arah selatan mengikuti saluran airKedoya hingga bertemu kebun yang terletak padaTK 33.04.08.2014-08.2015-001;



- b. TK 33.04.08.201 4-08.2015-001 dengan Koordinat Geografis Lintang $7^{\circ} 21' 51, 393''$  LS dan Bujur  $109^{\circ} 42' 37,832''$  BT dilanjutkan ke arah barat laut melewati tengah kebun hingga bertemu Jalan Blitar-Kaliurip yang terletak pada TK 33.04.08.201 4-08.2015-002;
  - c. TK 33.04.08.2014-08.2015-002 dengan Koordinat Geografis Lintang $7^{\circ} 21' 50, 512''$  LS dan Bujur  $109^{\circ} 42' 37,045''$  BT dilanjutkan ke arah barat laut melewati tepi tanah bengkok kering hingga bertemu Kebun Serangan yang terletak pada TK 33.04.08.201 4-08.2015-003;
  - d. TK 33.04.08.2014-08.2015-003 dengan Koordinat Geografis Lintang $7^{\circ} 21' 50, 188''$  LS dan Bujur  $109^{\circ} 42' 32,751''$  BT dilanjutkan ke arah barat daya melewati kebun Serangan hingga bertemu saluran air Dusun Jambon yang terletak pada TK 33.04.08.201 4-08.2015-004;
  - e. TK 33.04.08.2014-08.2015-004 dengan Koordinat Geografis Lintang $7^{\circ} 21' 48, 697''$  LS dan Bujur  $109^{\circ} 42' 19,790''$  BT dilanjutkan ke arah barat laut melewati tengah kebun Serangan hingga bertemu jalan Dusun Jambon yang terletak pada TK 33.04.08.201 4-08.2015-005;
  - f. TK 33. 04.08.2014-08.2015-005 dengan Koordinat Geografis Lintang $7^{\circ} 21' 46, 761''$  LS dan Bujur  $109^{\circ} 42' 15,796''$  BT dilanjutkan ke arah barat daya melewati tengah kebun hingga bertemu saluran air silempong yang terletak pada TK 33.04.08.201 4-08.2015-006;
  - g. TK 33.04.08.2014-08.2015-006 dengan Koordinat Geografis Lintang $7^{\circ} 21' 45, 651''$  LS dan Bujur  $109^{\circ} 42' 11,865''$  BT dilanjutkan ke arah barat daya mengikuti saluran air Silempong hingga bertemu kebun yang terletak pada TK 33.04.08.201 4-08.2015-007;
  - h. TK 33. 04.08.2014-08.2015-007 dengan Koordinat Geografis Lintang $7^{\circ} 21' 48, 006''$  LS dan Bujur  $109^{\circ} 42' 8,570''$  BT dilanjutkan ke arah barat melewati tengah kebun hingga bertemu jalan Rakitan-Blitar yang terletak pada TK 33.04.08.201 4-08.2015-008;
  - i. TK 33.04.08.2014-08.2015-008 dengan Koordinat Geografis Lintang $7^{\circ} 21' 50, 466''$  LS dan Bujur  $109^{\circ} 42' 0,051''$  BT dilanjutkan ke arah barat daya menyusuri saluran air Watu Lengser hingga bertemu saluran air sikere yang terletak pada TK 33.04.08.201 4-08.2015-009;
  - j. TK 33. 04.08.2014-08.2015-009 dengan Koordinat Geografis Lintang $7^{\circ} 22' 16, 050''$  LS dan Bujur  $109^{\circ} 41' 53,807''$  BT dilanjutkan ke arah barat laut menyusuri saluran air Sikere hingga bertemu simpul batas Desa Rakitan, Desa Petambakan, dan Desa Blitar yang terletak pada TK 33.04.08.2013-08.2014-08.2015-000 dengan Koordinat Geografis Lintang $7^{\circ} 22' 17, 457''$  LS dan Bujur  $109^{\circ} 41' 52,548''$  BT.
- (2) Penetapan batas wilayah segmen Desa Blitar dengan Desa Sered Kecamatan Madukara Kabupaten Banjarnegara, sebagaimana dimaksud dalam Pasal 27 adalah sebagai berikut :
- a. dimulai dari simpul batas Desa Sered, Desa Rakitan, dan Desa Blitar Kecamatan Madukara yang terletak pada TK 33.04.08.2010-08.2014-08.2015-000 dengan Koordinat Geografis Lintang $7^{\circ} 21' 46, 404''$  LS dan Bujur  $109^{\circ} 42' 42,068''$  BT ke arah tenggara menyusuri jalan Dusun Ciledok hingga bertemu jalan Dusun Ciledok yang terletak pada TK 33.04.08.2010-08.2015-001;
  - b. TK 33.04.08.2010-08.2015-001 dengan Koordinat Geografis Lintang $7^{\circ} 21' 47, 717''$  LS dan Bujur  $109^{\circ} 42' 43,293''$  BT dilanjutkan ke arah selatan melewati tengah kebun Kapuk Kampir hingga bertemu kebun yang terletak pada TK 33.04.08.2010-08.2015-002;

- c. TK 33.04.08.2010-08.2015-002 dengan Koordinat Geografis Lintang  $7^{\circ} 21' 55,132''$  LS dan Bujur  $109^{\circ} 42' 41,913''$  BT dilanjutkan ke arah barat daya melewati tengah kebun Sibarat hingga bertemu kebun yang terletak pada TK 33.04.08.2010-08.2015-003;
  - d. TK 33.04.08.2010-08.2015-003 dengan Koordinat Geografis Lintang  $7^{\circ} 22' 1.942''$  LS dan Bujur  $109^{\circ} 42' 40,109''$  BT dilanjutkan ke arah tenggara melewati tengah kebun Tatahan hingga bertemu kebun yang terletak pada TK 33.04.08.2010-08.2015-004;
  - e. TK 33.04.08.2010-08.2015-004 dengan Koordinat Geografis Lintang  $7^{\circ} 22' 4,422''$  LS dan Bujur  $109^{\circ} 42' 39,623''$  BT dilanjutkan ke arah barat laut menyusuri Kali Pager hingga bertemu simpul batas Kelurahan Kenteng, Desa Sered, dan Desa Blitar yang terletak pada TK 33.04.08.1011-08.2010-08.2015-000 dengan Koordinat Geografis Lintang  $7^{\circ} 22' 38,043''$  LS dan Bujur  $109^{\circ} 42' 14,006''$  BT.
- (3) Penetapan batas wilayah segmen Desa Blitar dengan Kelurahan Kenteng Kecamatan Madukara Kabupaten Banjarnegara, sebagaimana dimaksud dalam Pasal 27 adalah sebagai berikut :
- a. dimulai dari simpul batas Desa Kenteng, Desa Petambakan, dan Desa Blitar Kecamatan Madukara yang terletak pada TK 38.04.08.1 011-08.2013-08.2015-000 dengan Koordinat Geografis Lintang  $7^{\circ} 22' 57,484''$  LS dan Bujur  $109^{\circ} 41' 51,558''$  BT ke arah timur mengikuti Jalan Raya Rejasa-Madukara hingga bertemu Kali Pager yang pada TK 33.04.08.1011-08.2015-001;
  - b. TK 33.04.08.1011-08.2015-001 dengan Koordinat Geografis Lintang  $7^{\circ} 21' 49,883''$  LS dan Bujur  $109^{\circ} 44' 31,282''$  BT dilanjutkan ke arah timur menyusuri Kali Pager hingga bertemu simpul batas Kelurahan Kenteng, Desa Sered, dan Desa Blitar yang terletak pada TK 33.04.08.1011-08.2015-000 dengan Koordinat Geografis Lintang  $7^{\circ} 22' 38,043''$  LS dan Bujur  $109^{\circ} 42' 14,006''$  BT.
- (4) Penetapan batas wilayah segmen Desa Blitar dengan Desa Petambakan Kecamatan Madukara Kabupaten Banjarnegara, sebagaimana dimaksud dalam Pasal 27 adalah sebagai berikut :
- a. dimulai dari simpul batas Desa Kenteng, Desa Petambakan, dan Desa Blitar Kecamatan Madukara yang terletak pada TK 33.04.08.101 1-08.2013-08.2015-000 dengan Koordinat Geografis Lintang  $7^{\circ} 22' 57,484''$  LS dan Bujur  $109^{\circ} 41' 51,558''$  BT ke arah barat laut menyusuri Kali Longrang hingga bertemu jembatan yang terletak pada TK 33.04.08.2013-08.2015-001;
  - b. TK 33.04.08.2013-08.2015-001 dengan Koordinat Geografis Lintang  $7^{\circ} 22' 32,676''$  LS dan Bujur  $109^{\circ} 41' 50,496''$  BT dilanjutkan ke arah utara masih menyusuri Kali Longrang hingga bertemu simpul batas Desa Rakitan, Desa Petambakan, dan Desa Blitar yang terletak pada TK 33.04.08.2013-08.2014-08.2015-000 dengan Koordinat Geografis Lintang  $7^{\circ} 22' 17,457''$  LS dan Bujur  $109^{\circ} 41' 52,548''$  BT.

Bagian Empat Belas  
Penetapan dan Penegasan Batas Desa Kaliurip

Pasal 29

Penetapan dan penegasan Batas Desa Kaliurip sebagaimana dimaksud dalam Pasal 2 ayat (1) huruf n, adalah sebagai berikut :

- Batas Utara : Desa Kalilunjar Kecamatan Banjarmangu dan Desa Pakelen
- Batas Timur : Desa Pakelen dan Desa Gununggiana
- Batas Selatan : Desa Karanganyar, Desa Sered dan Desa Rakitan
- Batas Barat : Desa Rakitan dan Desa Kesenet Kecamatan Banjarmangu

## Pasal 30

- (1) Penetapan batas wilayah segmen, Desa Kaliurip Kecamatan Madukara dengan Desa Kalilunjar Kecamatan Banjarmangu Kabupaten Banjarnegara, sebagaimana dimaksud dalam Pasal 29 adalah dimulai dari simpul batas Desa Kaliurip, Desa Pakelen Kecamatan Madukara dan Desa Kalilunjar, Kecamatan Banjarmangu yang terletak pada TK 33.04.08.2016-08.2020-09.2006-000 dengan Koordinat Geografis Lintang  $7^{\circ} 20' 23,463''$  LS dan Bujur  $109^{\circ} 43' 8,872''$  BT ke arah barat daya menyusuri as Sungai Merawu hingga bertemu simpul batas Desa Kaliurip, Kecamatan Madukara, Desa Kesenet dan Kalilunjar, Kecamatan Banjarmangu yang terletak pada TK 33.04.08.2016-09.2005-09.2006-000 dengan Koordinat Geografis Lintang  $7^{\circ} 20' 41,011''$  LS dan Bujur  $109^{\circ} 42' 30,290''$  BT.
- (2) Penetapan batas wilayah segmen Desa Kaliurip dengan Desa Pakelen Kecamatan Madukara Kabupaten Banjarmangu, sebagaimana dimaksud dalam Pasal 29 adalah sebagai berikut :
  - a. dimulai dari simpul batas Desa Kaliurip, Desa Pakelen, dan Desa Kalilunjar Kecamatan Madukarayang terletak pada TK 33.04.08.2016-08.2020-09.2006-000 dengan Koordinat Geografis Lintang  $7^{\circ} 20' 23,463''$  LS dan Bujur  $109^{\circ} 43' 19,703''$  BT ke arah timur menyusuriselokan hingga bertemu jalan yang terletak padaTK 33.04.08.2016-08.2020-001;
  - b. TK 33.04.08.2016-08.2020-001 dengan Koordinat Geografis Lintang  $7^{\circ} 20' 24,735''$  LS dan Bujur  $109^{\circ} 43' 19,703''$  BT dilanjutkan ke arah timur menyusuri selokan hingga bertemu jalan dipermukiman yang terletak padaTK 33.04.08.2016-08.2020-002;
  - c. TK 33.04.08.2016-08.2020-002 dengan Koordinat Geografis Lintang  $7^{\circ} 20' 31,255''$  LS dan Bujur  $109^{\circ} 43' 50,859''$  BT dilanjutkan kearah selatan melewati jalan di tengah permukiman hingga bertemu kebun yangterletak padaTK 33.04.08.2016-08.2020-003;
  - d. TK 33.04.08.2016-08.2020-003 dengan Koordinat Geografis Lintang  $7^{\circ} 20' 34,679''$  LS dan Bujur  $109^{\circ} 43' 49,745''$  BT dilanjutkan ke arah tenggara menyusuri selokan hingga bertemu selokan yang terletak padaTK 33.04.08.2016-08.2020-004;
  - e. TK33.04.08.2016-08.2020-004 dengan Koordinat Geografis Lintang  $7^{\circ} 20' 40,382''$  LS dan Bujur  $109^{\circ} 43' 57,578''$  BT dilanjutkan ke arah barat daya menyusuriselokan hingga bertemu jalan yang terletak padaTK 33.04.08.2016-08.2020-005;
  - f. TK 33.04.08.2016-08.2020-005 dengan Koordinat Geografis Lintang  $7^{\circ} 20' 46,188''$  LS dan Bujur  $109^{\circ} 43' 55,555''$  BT dilanjutkan ke arah timur mengikuti jalan Sigedang hingga bertemu kebunbelakang rumah yang terletak padaTK 33.04.08.2016-08.2020-006;
  - g. TK 33.04.08.2016-08.2020-006dengan Koordinat Geografis Lintang  $7^{\circ} 20' 45,263''$  LS dan Bujur  $109^{\circ} 43' 58,953''$  BT dilanjutkan ke arah timur laut melewati tengah kebun yang ada belakangepermukiman hingga bertemu jalan Sigedang yang terletak padaTK 33.04.08.2016-08.2020-007;
  - h. TK33.04.08.2016-08.2020-007 dengan Koordinat Geografis Lintang  $7^{\circ} 20' 45,964''$  LS dan Bujur  $109^{\circ} 44' 0,141''$  BT dilanjutkan ke arah tenggara menyusuri tengahjalan Sigedang hingga bertemu jalan setapak tembusan yang terletak padaTK 33.04.08.2016-08.2020-008;

- i. TK33.04.08.2016-08.2020-008 dengan Koordinat Geografis Lintang $7^{\circ} 20' 47,968''$  LS dan Bujur  $109^{\circ} 44' 2,331''$  BT dilanjutkan ke arah barat daya melewati jalansetapak hingga bertemu simpul batas Desa Kaliurip, Gununggiana, dan Pakelnyang terletak pada TK 33.04.08.2016-08.2018-08.2020-000 dengan Koordinat Geografis Lintang $7^{\circ} 20' 54,530''$  LS dan Bujur  $109^{\circ} 44' 2,595''$  BT.
- (3) Penetapan batas wilayah segmen Desa Kaliurip dengan Desa Gununggiana Kecamatan Madukara Kabupaten Banjarnegara, sebagaimana dimaksud dalam Pasal 29 adalah sebagai berikut :
- a. dimulai dari simpul batas Desa Kaliurip, Desa Karanganyar, dan Desa Gununggiana Kecamatan Madukarayang terletak pada TK 33.04.08.2016-08.2017-08.2018-000 dengan Koordinat Geografis Lintang $7^{\circ} 21' 21,973''$  LS dan Bujur  $109^{\circ} 43' 39,289''$  BT ke arah timur laut menyusuri saluran air di tengah kebun hingga bertemu jalan kabupaten yang terletak pada TK 33.04.08.2016-08.2018-001;
  - b. TK 33.04.08.2016-08.2018-001 dengan Koordinat Geografis Lintang  $7^{\circ} 21' 14,315''$  LS dan Bujur  $109^{\circ} 43' 41,920''$  BT dilanjutkan ke arah timur laut menyusuri jalan kabupaten hingga bertemu jalan kabupaten yang terletak pada TK 33.04.08.2016-08.2018-002;
  - c. TK 33.04.08.2016-08.2018-002 dengan Koordinat Geografis Lintang  $7^{\circ} 21' 13,020''$  LS dan Bujur  $109^{\circ} 43' 43,123''$  BT dilanjutkan ke arah utara menyusuri tengah kebun hingga bertemu jalan kabupaten yang terletak pada TK 33.04.08.2016-08.2018-003;
  - d. TK 33.04.08.2016-08.2018-003 dengan Koordinat Geografis Lintang  $7^{\circ} 21' 7,735''$  LS dan Bujur  $109^{\circ} 43' 51,862''$  BT dilanjutkan ke arah timur menyusuri saluran air hingga bertemu jalan kabupaten yang terletak pada TK 33.04.08.2016-08.2018-004;
  - e. TK 33.04.08.2016-08.2018-004 dengan Koordinat Geografis Lintang  $7^{\circ} 21' 0,570''$  LS dan Bujur  $109^{\circ} 43' 59,094''$  BT dilanjutkan ke arah timur laut menyusuri jalan kabupaten hingga bertemu jalan kabupaten yang terletak pada TK 33.04.08.2016-08.2018-005;
  - f. TK 33.04.08.2016-08.2018-005 dengan Koordinat Geografis Lintang  $7^{\circ} 20' 57,966''$  LS dan Bujur  $109^{\circ} 44' 1,349''$  BT dilanjutkan ke arah tenggara menyusuri kebun hingga bertemu jalan kabupaten yang terletak pada TK 33.04.08.2016-08.2018-006;
  - g. TK 33.04.08.2016-08.2018-006 dengan Koordinat Geografis Lintang  $7^{\circ} 20' 59,440''$  LS dan Bujur  $109^{\circ} 44' 7,881''$  BT dilanjutkan ke arah barat melewati jalan hingga bertemu jalan kabupaten yang terletak pada TK 33.04.08.2016-08.2018-007;
  - h. TK 33.04.08.2016-08.2018-007 dengan Koordinat Geografis Lintang  $7^{\circ} 20' 56,706''$  LS dan Bujur  $109^{\circ} 44' 2,371''$  BT dilanjutkan ke arah utara menyusuri kebun hingga bertemu simpul batas Desa Kaliurip, Gununggiana, dan Pakelen yang terletak pada TK 33.04.08.2016-08.2018-08.2020-000 dengan Koordinat Geografis Lintang $7^{\circ} 20' 54,530''$  LS dan Bujur  $109^{\circ} 44' 2,595''$  BT.
- (4) Penetapan batas wilayah segmen, Desa Kaliurip dengan Desa Karanganyar Kecamatan Madukara Kabupaten Banjarnegara, sebagaimana dimaksud dalam Pasal 29 adalah sebagai berikut :
- a. dimulai dari simpul batas Desa Sered, Desa Kaliurip, dan Karanganyar Kecamatan Madukarayang terletak pada TK 33.04.08.2010-08.2016-08.2017-000 dengan Koordinat Geografis Lintang $7^{\circ} 21' 39,265''$  LS dan Bujur  $109^{\circ} 43' 16,380''$  BT ke arah tenggara menyusuri asKali Pager hingga bertemu saluran air yang terletak pada TK 38.04.08.2016-08.2017-001;

- b. TK 38.04.08.2016-08.2017-001 dengan Koordinat Geografis Lintang $7^{\circ} 21' 25,754''$  LS dan Bujur  $109^{\circ} 43' 35,963''$  BT dilanjutkan ke arah utara menyusuri saluran air hingga bertemu simpul batas Desa Kaliurip, Karanganyar, dan Gununggiana yang terletak pada TK 33.04.08.2016-08.2017-08.2018-000 dengan Koordinat Geografis Lintang $7^{\circ} 21' 21,973''$  LS dan Bujur  $109^{\circ} 43' 39,289''$  BT.
- (5) Penetapan batas wilayah segmen Desa Kaliurip dengan Desa Sered Kecamatan Madukara Kabupaten Banjarnegara, sebagaimana dimaksud dalam Pasal 29 adalah sebagai berikut :
- a. dimulai dari simpul batas Desa Sered, Desa Rakitan, dan Desa Kaliurip Kecamatan Madukara yang terletak pada TK 33.04.08.2010-08.2014-08.2016-000 dengan Koordinat Geografis Lintang $7^{\circ} 21' 27,048''$  LS dan Bujur  $109^{\circ} 42' 48,993''$  BT ke arah timur menyusuri saluran air hingga bertemu kebun yang terletak pada TK 33.04.08.2010-08.2016-001;
- b. TK 33.04.08.2010-08.2016-001 dengan Koordinat Geografis Lintang $7^{\circ} 21' 30,128''$  LS dan Bujur  $109^{\circ} 42' 53,970''$  BT dilanjutkan ke arah timur laut menyusuri kebun hingga bertemu simpul batas Desa Sered, Kaliurip, Karanganyar yang terletak pada TK 33.04.08.2010-08.2016-08.2017-000 dengan Koordinat Geografis Lintang $7^{\circ} 21' 39,265''$  LS dan Bujur  $109^{\circ} 43' 16,380''$  BT.
- (6) Penetapan batas wilayah segmen Desa Kaliurip dengan Desa Rakitan Kecamatan Madukara Kabupaten Banjarnegara, sebagaimana dimaksud dalam Pasal 29 adalah sebagai berikut :
- a. dimulai dari simpul batas Desa Rakitan, Desa Kaliurip, Kecamatan Madukara, dan Desa Kesenet, Kecamatan Banjarmangu yang terletak pada TK 33.04.08.2014-08.2016-09.2005-000 dengan Koordinat Geografis Lintang $7^{\circ} 21' 8,358''$  LS dan Bujur  $109^{\circ} 42' 23,939''$  BT ke arah timur laut menyusuri selokan air hingga bertemu jalan kabupaten yang terletak pada TK 33.04.08.2014-08.2016-001;
- b. TK 33.04.08.2014-08.2016-001 dengan Koordinat Geografis Lintang $7^{\circ} 21' 24,746''$  LS dan Bujur  $109^{\circ} 42' 44,939''$  BT dilanjutkan ke arah timur menyusuri jalan kabupaten hingga bertemu jalan kecil yang terletak pada TK 33.04.08.2014-08.2016-002;
- c. TK 33.04.08.2014-08.2016-002 dengan Koordinat Geografis Lintang $7^{\circ} 21' 25,327''$  LS dan Bujur  $109^{\circ} 42' 49,242''$  BT dilanjutkan ke arah selatan menyusuri jalan kecil hingga bertemu simpul batas Desa Sered, Rakitan, Kaliurip yang terletak pada TK 33.04.08.2010-08.2014-08.2016-000 dengan Koordinat Geografis Lintang $7^{\circ} 21' 27,048''$  LS dan Bujur  $109^{\circ} 42' 48,993''$  BT.
- (7) Penetapan batas wilayah segmen Desa Kaliurip Kecamatan Madukara dengan Desa Kesenet Kecamatan Banjarmangu Kabupaten Banjarnegara, sebagaimana dimaksud pada ayat 29 adalah dimulai dari simpul batas Desa Kaliurip, Kecamatan Madukara, Desa Kesenet dan Kalilunjar, Kecamatan Banjarmangu, yang terletak pada TK 33.04.08.2016-09.2005-09.2006-000 dengan Koordinat Geografis Lintang $7^{\circ} 20' 41,011''$  LS dan Bujur  $109^{\circ} 42' 30,290''$  BT ke arah barat daya menyusuri as Sungai Merawu hingga bertemu simpul batas Desa Rakitan, Kaliurip, Kecamatan Madukara dan Desa Kesenet, Kecamatan Banjarmangu yang terletak pada TK 33.04.08.2014-08.2016-09.2005-000 dengan Koordinat Geografis Lintang $7^{\circ} 21' 8,358''$  LS dan Bujur  $109^{\circ} 42' 23,939''$  BT.

Bagian Lima Belas  
Penetapan dan Penegasan Batas Desa Karanganyar

Pasal 31

Penetapan dan penegasan Batas Desa Karanganyar sebagaimana dimaksud dalam Pasal 2 ayat (1) huruf o, adalah sebagai berikut :

Batas Utara : Desa Kaliurip dan Desa Gununggiana  
Batas Timur : Desa Gununggiana  
Batas Selatan : Desa Pekauman dan Desa Dawuhan  
Batas Barat : Desa Sered dan Desa Kaliurip

Pasal 32

- (1) Penetapan batas wilayah segmen Desa Karanganyar dengan Desa Kaliurip Kecamatan Madukaran Kabupaten Banjarnegara, sebagaimana dimaksud dalam Pasal 31 adalah sebagai berikut :
  - a. dimulai dari simpul batas Desa Sered, Desa Kaliurip, dan Karanganyar Kecamatan Madukarayang terletak pada TK 33.04.08.2010-08.2016-08.2017-000 dengan Koordinat Geografis Lintang  $7^{\circ} 21' 39, 265''$  LS dan Bujur  $109^{\circ} 43' 16,380''$  BT ke arah tenggara menyusuri asKali Pager hingga bertemu saluran air yang terletak padaTK 38.04.08.2016-08.2017-001;
  - b. TK 38.04.08.2016-08.2017-001 dengan Koordinat Geografis Lintang  $7^{\circ} 21' 25, 754''$  LS dan Bujur  $109^{\circ} 43' 35,963''$  BT dilanjutkan ke arah utara menyusuri saluran air hingga bertemu simpul batas Desa Kaliurip, Karanganyar, dan Gununggiana yang terletak padaTK 33.04.08.2016-08.2017-08.2018-000 dengan Koordinat Geografis Lintang  $7^{\circ} 21' 21, 973''$  LS dan Bujur  $109^{\circ} 43' 39,289''$  BT.
- (2) Penetapan batas wilayah segmen Desa Karanganyar dengan Desa Gununggiana Kecamatan Madukara Kabupaten Bnajarnegara, sebagaimana dimaksud dalam Pasal 31 adalah sebagai berikut :
  - a. dimulai dari simpul batas Desa Kaliurip, Desa Karanganyar, dan Desa Gununggiana Kecamatan Madukarayang terletak pada TK 33.04.08.2016-08.2017-08.2018-000 dengan Koordinat Geografis Lintang  $7^{\circ} 21' 21, 973''$  LS dan Bujur  $109^{\circ} 43' 39,289''$  BT ke arah timur melewati kebun dan makam Banjaran hingga bertemu jalan setapak yang terletak padaTK 33.04.08.2017-08.2018-001;
  - b. TK 33.04.08.2017-08.2018-001 dengan Koordinat Geografis Lintang  $7^{\circ} 21' 22, 506''$  LS dan Bujur  $109^{\circ} 43' 40,649''$  BT dilanjutkan ke arah timur melewati jalan setapak hingga bertemu Kali Pager yang terletak padaTK 33.04.08.2017-08.2018-002;
  - c. TK 33.04.08.2017-08.2018-002 dengan Koordinat Geografis Lintang  $7^{\circ} 21' 21, 500''$  LS dan Bujur  $109^{\circ} 43' 45,082''$  BT dilanjutkan ke arah timur menyusuri Kali Pager hingga bertemu Kali Pager yang terletak padaTK 33.04.08.2017-08.2018-003;
  - d. TK 33.04.08.2017-08.2018-003 dengan Koordinat Geografis Lintang  $7^{\circ} 21' 24, 222''$  LS dan Bujur  $109^{\circ} 43' 56,457''$  BT dilanjutkan ke arah timur melewati tengah kebun hingga bertemu selokan Gemingsir yang terletak padaTK 33.04.08.2017-08.2018-004;
  - e. TK 33.04.08.2017-08.2018-004 dengan Koordinat Geografis Lintang  $7^{\circ} 21' 23, 044''$  LS dan Bujur  $109^{\circ} 44' 0,467''$  BT dilanjutkan ke arah timur laut menyusuri Kali Gumingsir hingga bertemu Kali Gumingsir yang terletak padaTK 33.04.08.2017-08.2018-005;

- f. TK 33.04.08.201 7-08.2018-005 dengan Koordinat Geografis Lintang $7^{\circ} 21' 17, 830''$  LS dan Bujur  $109^{\circ} 44' 8,587''$  BT dilanjutkan ke arah tenggara menyusuri jalan setapak hingga bertemu Sungai Gununggianayang terletak padaTK 33.04.08.2017-08.2018-006;
  - g. TK 33.04.08.2017-08.2018-006 dengan Koordinat Geografis Lintang $7^{\circ} 21' 22, 866''$  LS dan Bujur  $109^{\circ} 44' 8,847''$  BT dilanjutkan ke arahselatan menyusuri Sungai Gununggiana hingga bertemu Bendungan KaliPager II yang terletak padaTK 33.04.08.2017-08.2018-007;
  - h. TK 33.04.08.2017-08.201 8-007 dengan Koordinat Geografis Lintang $7^{\circ} 21' 25, 351''$  LS dan Bujur  $109^{\circ} 44' 9,093''$  BT dilanjutkan ke arah timur menyusuri Kali Pager hingga bertemuKali Pager yang terletakpadaTK 33.04.08.2017-08.2018-008;
  - i. TK 33.04.08.2017-08.2018-008 dengan Koordinat Geografis Lintang $7^{\circ} 21' 25, 625''$  LS dan Bujur  $109^{\circ} 44' 14,466''$  BT dilanjutkan ke arah tenggaramenyusuri jalan setapakhingga bertemu jalan Raya Karanganyar yangterletak padaTK 33.04.08.2017-08.2018-009;
  - j. TK 33.04.08.2017-08.2018-009 dengan Koordinat Geografis Lintang $7^{\circ} 21' 37, 145''$  LS dan Bujur  $109^{\circ} 44' 12,930''$  BT dilanjutkan ke arah tenggaramenyusuri jalan raya Karanganyarhingga bertemu Gapura Desa yangterletak padaTK 33.04.08.2017-08.2018-010;
  - k. TK 33.04.08.2017-08.2018-010 dengan Koordinat Geografis Lintang $7^{\circ} 21' 38, 893''$  LS dan Bujur  $109^{\circ} 44' 17,076''$  BT dilanjutkan ke arah selatanmenyusuri tengah kebun hingga bertemu simpul batas Desa Pekauman,Karanganyar, dan Gununggiana yang terletak pada TK 33.04.08.2006-08.2017-08.2018-000dengan Koordinat Geografis Lintang $7^{\circ} 21' 47, 884''$  LS dan Bujur  $109^{\circ} 44' 18,538''$  BT.
- (3) Penetapan batas wilayah segmen Desa Karanganyar dengan Desa Pekauman Kecamatan Madukara Kabupaten Banjarnegara, sebagaimana dimaksud dalam Pasal 31 adalah dimulai dari simpul batas Desa Pekauman, Desa Karanganyar, dan Desa Gununggiana Kecamatan Madukara, yang terletak pada TK 33.04.08.2006-08.2017-08.2018-000 dengan Koordinat Geografis Lintang $7^{\circ} 21' 47, 884''$  LS dan Bujur  $109^{\circ} 44' 18,538''$  BT ke arah barat laut menyusuri Sungai Blewek hingga bertemu simpul batas Desa Pekauman,Dawuhan, dan Karanganyar yang terletak padaTK 33. 04.08.2006-08.2008-08.2017-000dengan Koordinat Geografis Lintang $7^{\circ} 21' 51, 696''$  LS dan Bujur  $109^{\circ} 43' 57,425''$  BT.
- (4) Penetapan batas wilayah segmen Desa Karanganyar dengan Desa Dawuhan Kecamatan Madukara Kabupaten Banjarnegara, sebagaimana dimaksud dalam Pasal 31 adalah sebagai berikut :
- a. dimulai dari simpul batas Desa Dawuhan, Desa Sered, dan Desa Karanganyar Kecamatan Madukarayang terletak pada TK 33.04.08.2008-08.2010-08.2017-000 dengan Koordinat Geografis Lintang $7^{\circ} 21' 52, 723''$  LS dan Bujur  $109^{\circ} 43' 17,852''$  BT ke arah tenggaramenyusuri saluran air Jumbleng hingga bertemu kebun yang terletak padaTK33.04.08.2008-08.2017-001;
  - b. TK33.04.08.2008-08.2017-001 dengan Koordinat Geografis Lintang $7^{\circ} 21' 53, 398''$  LS dan Bujur  $109^{\circ} 43' 19,872''$  BT dilanjutkan ke arah timur laut melewati tengahkebon hingga bertemu Jalan desa Karanganyar-Dawuhan yang terletak padaTK33.04.08.2008-08.2017-002;
  - c. TK 33.04.08.2008-08.2017-002 dengan Koordinat Geografis Lintang $7^{\circ} 21' 51, 274''$  LS dan Bujur  $109^{\circ} 43' 21,422''$  BT dilanjutkan ke arah tenggara mengikuti jalandesa Karanganyar-Dawuhan hingga bertemu kebun yang terletak padaTK33.04.08.2008-08.2017-003;

- d. TK33.04.08.2008-08.2017-003 dengan Koordinat Geografis Lintang $7^{\circ} 21' 52, 502''$  LS dan Bujur  $109^{\circ} 43' 21,677''$  BT dilanjutkan ke arah tenggara melewati tengah kebun hingga bertemu saluran air blewek yang terletak pada TK33.04.08.2008-08.2017-004;
  - e. TK33.04.08.2008-08.2017-004 dengan Koordinat Geografis Lintang $7^{\circ} 21' 51, 875''$  LS dan Bujur  $109^{\circ} 43' 23,582''$  BT dilanjutkan ke arah tenggara mengikuti saluran air blewek hingga bertemu simpul batas Desa Pekauman, Dawuhan, dan Karanganyar yang terletak pada TK 33.04.08.2006-08.2008-08.2017-000 dengan Koordinat Geografis Lintang $7^{\circ} 21' 51, 696''$  LS dan Bujur  $109^{\circ} 43' 57,425''$  BT.
- (5) Penetapan batas wilayah segmen Desa Karanganyar dengan Desa Desa Sered Kecamatan Madukara Kabupaten Banjarnegara, sebagaimana dimaksud dalam Pasal 31 adalah dimulai dari simpul batas Desa Sered, Desa Kaliurip, Desa Karanganyar Kecamatan Madukarayang terletak pada TK 33.04.08.2010-08.201 6-08.2017-000 dengan Koordinat Geografis Lintang $7^{\circ} 21' 39, 265''$  LS dan Bujur  $109^{\circ} 43' 16,380''$  BT ke arah barat dayamenyusuri Kali Pager hingga bertemu simpul batas Desa Dawuhan, Sered, dan Karanganyar yang terletak pada TK 33.04.08.2008-08.2010-08.2017-000 dengan Koordinat Geografis Lintang $7^{\circ} 21' 52, 723''$  LS dan Bujur  $109^{\circ} 43' 17,852''$  BT.

Bagian Enam Belas  
Penetapan dan Penegasan Batas Desa Gununggiana

Pasal 33

Penetapan dan penegasan Batas Desa Gununggiana sebagaimana dimaksud dalam Pasal 2 ayat (1) huruf p, adalah sebagai berikut :

- Batas Utara : Desa Pakelen dan Desa Clapar
- Batas Timur : Desa Clapar, Desa Talunamba, dan Desa Madukara
- Batas Selatan : Desa Madukara dan Desa Pekauman
- Batas Barat : Desa Karanganyar, Desa Kaliurip, dan Desa Pakelen

Pasal 34

- (1) Penetapan batas wilayah segmen Desa Gununggiana dengan Desa Pakelen Kecamatan Madukara Kabupaten Banjarnegara, sebagaimana dimaksud dalam Pasal 33 adalah pada :
- a. dimulai dari simpul batas Desa Kaliurip, Desa Gununggiana, dan Desa Pakelen Kecamatan Madukara yang terletak pada TK 33.04.08.2016-08.2018-08.2020-000 dengan Koordinat Geografis Lintang  $7^{\circ} 20' 54, 530''$  LS dan Bujur  $109^{\circ} 44' 2,595''$  BT ke arah utara mengikuti batas bidang tanah hingga bertemu jalan kabupaten yang terletak pada TK 33.04.08.2018-08.2020-001;
  - b. TK 33.04.08.2018-08.2020-001 dengan Koordinat Geografis Lintang  $7^{\circ} 20' 53, 951''$  LS dan Bujur  $109^{\circ} 44' 3,771''$  BT dilanjutkan ke arah timur laut mengikuti jalan permukiman hingga bertemu kebun belakang rumah yang terletak pada TK 33.04.08.2018-08.2020-002;
  - c. TK 33.04.08.2018-08.2020-002 dengan Koordinat Geografis Lintang  $7^{\circ} 20' 52, 529''$  LS dan Bujur  $109^{\circ} 44' 7,585''$  BT dilanjutkan ke arah selatan melewati tengah kebun hingga bertemu jalan perumahan yang terletak pada TK 33.04.08.2018-08.2020-003;



- d. TK 33.04.08.2018-08.2020-003 dengan Koordinat Geografis Lintang  $7^{\circ} 20' 52,095''$  LS dan Bujur  $109^{\circ} 44' 28,903''$  BT dilanjutkan ke arah timur laut melewati tengah kebun hingga bertemu simpul batas Desa Gununggiana, Clapar, Pakelen, Kecamatan Madukara, dan Desa Nagasari, Kecamatan Pagentan yang terletak pada TK 33.04.08.2018-08.2019-08.2020-14.2004-000 dengan Koordinat Geografis Lintang  $7^{\circ} 20' 22,653''$  LS dan Bujur  $109^{\circ} 44' 36,125''$  BT.
- (2) Penetapan batas wilayah segmen Desa Gununggiana dengan Desa Clapar Kecamatan Madukara Kabupaten Banjarnegara, sebagaimana dimaksud dalam Pasal 33 adalah dimulai dari simpul batas Desa Talunamba, Desa Gununggiana, dan Desa Clapar Kecamatan Madukara yang terletak pada TK 33.04.08.2003-08.2018-08.2019-000 dengan Koordinat Geografis Lintang  $7^{\circ} 20' 56,413''$  LS dan Bujur  $109^{\circ} 45' 26,809''$  BT ke arah barat laut mengikuti punggung bukit hingga bertemu simpul batas Desa Gununggiana, Clapar, Pakelen, Kecamatan Madukara, dan Desa Nagasari, Kecamatan Pagentan yang terletak pada TK 33.04.08.2018-08.2019-08.2020-14.2004-000 dengan Koordinat Geografis Lintang  $7^{\circ} 20' 22,653''$  LS dan Bujur  $109^{\circ} 44' 36,125''$  BT.
- (3) Penetapan batas wilayah segmen Desa Gununggiana dengan Desa Talunamba Kecamatan Madukara Kabupaten Banjarnegara, sebagaimana dimaksud dalam Pasal 33 adalah dimulai dari simpul batas Desa Talunamba, Desa Gununggiana, dan Desa Clapar Kecamatan Madukara yang terletak pada TK 33.04.08.2003-08.2018-08.2019-000 dengan Koordinat Geografis Lintang  $7^{\circ} 20' 56,413''$  LS dan Bujur  $109^{\circ} 45' 26,809''$  BT ke arah barat daya melewati tengah gunung hingga bertemu simpul batas Desa Talunamba, Madukara, dan Gununggiana yang terletak pada TK 33.04.08.2003-08.2004-08.2018-000 dengan Koordinat Geografis Lintang  $7^{\circ} 21' 14,494''$  LS dan Bujur  $109^{\circ} 45' 13,027''$  BT.
- (4) Penetapan batas wilayah segmen Desa Gununggiana dengan Desa Madukara Kecamatan Madukara Kabupaten Banjarnegara, sebagaimana dimaksud dalam Pasal 33 adalah sebagai berikut :
- a. dimulai dari simpul batas Desa Madukara, Pekauman, dan Gununggiana Kecamatan Madukara, yang terletak pada TK 33.04.08.2004-08.2006-08.2018-000 dengan Koordinat Geografis Lintang  $7^{\circ} 21' 50,682''$  LS dan Bujur  $109^{\circ} 44' 22,880''$  BT ke arah timur melewati kebun hingga bertemu kebun yang terletak pada TK 33.04.08.2004-08.2018-001;
  - b. TK 33.04.08.2004-08.2018-001 dengan Koordinat Geografis Lintang  $7^{\circ} 21' 49,883''$  LS dan Bujur  $109^{\circ} 44' 31,282''$  BT dilanjutkan ke arah timur menyusuri Kali Tuma hingga bertemu jalan raya madukara-gununggiana yang terletak pada TK 33.04.08.2004-08.2018-002;
  - c. TK 33.04.08.2004-08.2018-002 dengan Koordinat Geografis Lintang  $7^{\circ} 21' 53,443''$  LS dan Bujur  $109^{\circ} 44' 37,422''$  BT dilanjutkan ke arah timur menyusuri Kali Tuma hingga bertemu Kali Kodokan yang terletak pada TK 33.04.08.2004-08.2018-003;
  - d. TK 33.04.08.2004-08.2018-003 dengan Koordinat Geografis Lintang  $7^{\circ} 21' 57,124''$  LS dan Bujur  $109^{\circ} 44' 43,124''$  BT dilanjutkan ke arah utara menyusuri Sungai Kodokan hingga bertemu Jalan Grantung Pungangan yang terletak pada TK 33.04.08.2004-08.2018-004;
  - e. TK 33.04.08.2004-08.2018-004 dengan Koordinat Geografis Lintang  $7^{\circ} 21' 37,584''$  LS dan Bujur  $109^{\circ} 44' 52,198''$  BT dilanjutkan ke arah timur menyusuri Kali Kodokan hingga bertemu kebun yang terletak pada TK 33.04.08.2004-08.2018-005;

- f. TK 33.04.08.2004-08.2018-005 dengan Koordinat Geografis Lintang  $7^{\circ} 21' 33, 882''$  LS dan Bujur  $109^{\circ} 44' 55,492''$  BT dilanjutkan ke arah utara melewati tengah kebun hingga bertemu simpul batas Desa Talunamba, Madukara, dan Gununggiana yang terletak pada TK 33.04.08.2003-08.2004-08.2018-000 dengan Koordinat Geografis Lintang  $7^{\circ} 21' 14, 494''$  LS dan Bujur  $109^{\circ} 45' 13,027''$  BT.
- (5) Penetapan batas wilayah segmen Desa Gununggiana dengan Desa Pekauman Kecamatan Madukara Kabupaten Banjarnegara, sebagaimana dimaksud dalam Pasal33 adalah dimulai dari simpul batas Desa Pekauman, Desa Karanganyar, dan Desa Gununggiana Kecamatan Madukara yang terletak pada TK 33.04.08.2006-08.2017-08.2018-000 dengan Koordinat Geografis Lintang  $7^{\circ} 21' 47, 884''$  LS dan Bujur  $109^{\circ} 44' 18,538''$  BT ke arah tenggara menyusuri Kali Tuma hingga bertemu simpul batas Desa Madukara, Pekauman, dan Gununggiana yang terletak pada TK 33.04.08.2004-08.2006-08.2018-000 dengan Koordinat Geografis Lintang  $7^{\circ} 21' 50, 682''$  LS dan Bujur  $109^{\circ} 44' 22,880''$  BT.
- (6) Penetapan batas wilayah segmen Desa Gununggiana dengan Desa Karanganyar Kecamatan Madukara Kabupaten Banjarnegara, sebagaimana dimaksud dalam Pasal33 adalah sebagai berikut :
- a. dimulai dari simpul batas Desa Kaliurip, Desa Karanganyar, dan Desa Gununggiana Kecamatan Madukara yang terletak pada TK 33.04.08.2016-08.2017-08.2018-000 dengan Koordinat Geografis Lintang  $7^{\circ} 21' 21, 973''$  LS dan Bujur  $109^{\circ} 43' 39,289''$  BT ke arah timur melewati kebun dan makam Banjaran hingga bertemu jalan setapak yang terletak padaTK 33.04.08.2017-08.2018-001;
  - b. TK 33.04.08.2017-08.2018-001 dengan Koordinat Geografis Lintang  $7^{\circ} 21' 22, 506''$  LS dan Bujur  $109^{\circ} 43' 40,694''$  BT dilanjutkan ke arah timur melewati jalan setapak hingga bertemu Kali Pager yang terletak pada TK 33.04.08.2017-08.2018-002;
  - c. TK 33.04.08.2017-08.2018-002 dengan Koordinat Geografis Lintang  $7^{\circ} 21' 21, 500''$  LS dan Bujur  $109^{\circ} 43' 45,082''$  BT dilanjutkan ke arah timur menyusuri Kali Pager hingga bertemu Kali Pager yang terletak pada TK 33.04.08.2017-08.2018-003;
  - d. TK 33.04.08.2017-08.2018- 003 dengan Koordinat Geografis Lintang  $7^{\circ} 21' 24, 222''$  LS dan Bujur  $109^{\circ} 43' 56,457''$  BT dilanjutkan ke arah timur melewati tengah kebun hingga bertemu selokan Gemingsir yang terletak pada TK 33.04.08.2017-08.2018-004;
  - e. TK 33.04.08.2017-08.2018-004 dengan Koordinat Geografis Lintang  $7^{\circ} 21' 23, 044''$  LS dan Bujur  $109^{\circ} 44' 0,467''$  BT dilanjutkan ke arah timur laut menyusuri Kali Gumingsir hingga bertemu Kali Gumingsir yang terletak pada TK 33.04.08.2017-08.2018-005;
  - f. TK 33.04.08.2017-08.2018-005 dengan Koordinat Geografis Lintang  $7^{\circ} 21' 17, 830''$  LS dan Bujur  $109^{\circ} 44' 8,587''$  BT dilanjutkan ke arah tenggara menyusuri jalan setapak hingga bertemu Sungai Gununggiana yang terletak padaTK 33.04.08.2017-08.2018-006;
  - g. TK 33.04.08.2017-08.2018-006 dengan Koordinat Geografis Lintang  $7^{\circ} 21' 22, 866''$  LS dan Bujur  $109^{\circ} 44' 8,847''$  BT dilanjutkan ke arah selatan menyusuri Sungai Gununggiana hingga bertemu Bendungan Kali Pager II yang terletak pada TK 33.04.08.2017-08.2018-007;
  - h. TK 33.04.08.2017-08.2018-007 dengan Koordinat Geografis Lintang  $7^{\circ} 21' 25, 351''$  LS dan Bujur  $109^{\circ} 44' 9,093''$  BT dilanjutkan ke arah timur menyusuri Kali Pager hingga bertemu Kali Pager yang terletak pada TK 33.04.08.2017-08.2018-008;

- i. TK 33.04.08.2017-08.2018-008 dengan Koordinat Geografis Lintang  $7^{\circ} 21' 25,625''$  LS dan Bujur  $109^{\circ} 44' 14,466''$  BT dilanjutkan ke arah tenggara menyusuri jalan setapak hingga bertemu jalan Raya Karanganyar yang terletak pada TK 33.04.08.2017-08.2018-009.
  - j. TK 33.04.08.2017-08.2018-009 dengan Koordinat Geografis Lintang  $7^{\circ} 21' 37,145''$  LS dan Bujur  $109^{\circ} 44' 12,930''$  BT dilanjutkan ke arah tenggara menyusuri jalan raya Karanganyar hingga bertemu Gapura Desa yang terletak pada TK 33.04.08.2017-08.2018-010.
  - k. TK 33.04.08.2017-08.2018-010 dengan Koordinat Geografis Lintang  $7^{\circ} 21' 38,893''$  LS dan Bujur  $109^{\circ} 44' 17,076''$  BT dilanjutkan ke arah selatan menyusuri tengah kebun hingga bertemu simpul batas Desa Pekauman, Karanganyar, dan Gununggiana yang terletak pada TK 33.04.08.2006-08.2017-08.2018-000 dengan Koordinat Geografis Lintang  $7^{\circ} 21' 47,884''$  LS dan Bujur  $109^{\circ} 44' 18,538''$  BT.
- (7) Penetapan batas wilayah segmen Desa Gununggiana dengan Desa Kaliurip Kecamatan Madukara Kabupaten Banjarnegara, sebagaimana dimaksud dalam Pasal 33 adalah sebagai berikut :
- a. dimulai dari simpul batas Desa Kaliurip, Desa Karanganyar, dan Desa Gununggiana Kecamatan Madukara yang terletak pada TK 33.04.08.2016-08.2017-08.2018-000 dengan Koordinat Geografis Lintang  $7^{\circ} 21' 21,973''$  LS dan Bujur  $109^{\circ} 43' 39,289''$  BT ke arah timur laut menyusuri saluran air di tengah kebun hingga bertemu jalan kabupaten yang terletak pada TK 33.04.08.2016-08.2018-001;
  - b. TK 33.04.08.2016-08.2018-001 dengan Koordinat Geografis Lintang  $7^{\circ} 21' 14,315''$  LS dan Bujur  $109^{\circ} 43' 41,920''$  BT dilanjutkan ke arah timur laut menyusuri jalan kabupaten hingga bertemu jalan kabupaten yang terletak pada TK 33.04.08.2016-08.2018-002;
  - c. TK 33.04.08.2016-08.2018-002 dengan Koordinat Geografis Lintang  $7^{\circ} 21' 13,020''$  LS dan Bujur  $109^{\circ} 43' 43,123''$  BT dilanjutkan ke arah utara menyusuri tengah kebun hingga bertemu jalan kabupaten yang terletak pada TK 33.04.08.2016-08.2018-003;
  - d. TK 33.04.08.2016-08.2018-003 dengan Koordinat Geografis Lintang  $7^{\circ} 21' 7,735''$  LS dan Bujur  $109^{\circ} 43' 51,862''$  BT dilanjutkan ke arah timur menyusuri saluran air hingga bertemu jalan kabupaten yang terletak pada TK 33.04.08.2016-08.2018-004;
  - e. TK 33.04.08.2016-08.2018-004 dengan Koordinat Geografis Lintang  $7^{\circ} 21' 0,570''$  LS dan Bujur  $109^{\circ} 43' 59,094''$  BT dilanjutkan ke arah timur laut menyusuri jalan kabupaten hingga bertemu jalan kabupaten yang terletak pada TK 33.04.08.2016-08.2018-005;
  - f. TK 33.04.08.2016-08.2018-005 dengan Koordinat Geografis Lintang  $7^{\circ} 20' 57,966''$  LS dan Bujur  $109^{\circ} 44' 1,349''$  BT dilanjutkan ke arah tenggara menyusuri kebun hingga bertemu jalan kabupaten yang terletak pada TK 33.04.08.2016-08.2018-006;
  - g. TK 33.04.08.2016-08.2018-006 dengan Koordinat Geografis Lintang  $7^{\circ} 20' 59,440''$  LS dan Bujur  $109^{\circ} 44' 7,881''$  BT dilanjutkan ke arah barat melewati jalan hingga bertemu jalan kabupaten yang terletak pada TK 33.04.08.2016-08.2018-007;
  - h. TK 33.04.08.2016-08.2018-007 dengan Koordinat Geografis Lintang  $7^{\circ} 20' 56,706''$  LS dan Bujur  $109^{\circ} 44' 2,371''$  BT dilanjutkan ke arah utara menyusuri kebun hingga bertemu simpul batas Desa Kaliurip, Gununggiana, dan Pakelen yang terletak pada TK 33.04.08.2016-08.2018-08.2020-000 dengan Koordinat Geografis Lintang  $7^{\circ} 20' 54,530''$  LS dan Bujur  $109^{\circ} 44' 2,595''$  BT.

Bagian Tujuh Belas  
Penetapan dan Penegasan Batas Desa Clapar

Pasal 35

Penetapan dan penegasan Batas Desa Clapar sebagaimana dimaksud dalam Pasal 2 ayat (1) huruf q, adalah sebagai berikut :

Batas Utara : Desa Nagasari dan Desa Aribaya Kecamatan Pagentan  
Batas Timur : Desa Karangnangka dan Desa Larangan Kecamatan Pagentan  
Batas Selatan : Desa Limbangan dan Kabupaten Wonosobo  
Batas Barat : Desa Penawangan, Desa Talunamba, dan Desa Gununggiana

Pasal 36

- (1) Penetapan batas wilayah segmen Desa Clapar Kecamatan Madukara dengan Desa Nagasari Kecamatan Pagentan Kabupaten Banjarnegara, sebagaimana dimaksud dalam Pasal 35 adalah sebagai berikut :
  - a. dimulai dari simpul batas Desa Clapar, Kecamatan Madukara, Desa Aribaya, dan Desa Nagasari, Kecamatan Pagentan yang terletak pada TK 33.04.08.2019-14.2004-14.2003-000 dengan Koordinat Geografis Lintang  $7^{\circ} 20' 17,709''$  LS dan Bujur  $109^{\circ} 45' 1,444''$  BT ke arah barat melewati Gunung Sewu hingga bertemu Gunung Sewu yang terletak pada TK 33.04.08.2019-14.2004-001.
  - b. TK 33.04.08.2019-14.2004-001 dengan Koordinat Geografis Lintang  $7^{\circ} 20' 17,097''$  LS dan Bujur  $109^{\circ} 44' 55,994''$  BT dilanjutkan ke arah barat daya melewati tanah garapan hingga bertemu simpul batas Desa Gununggiana, Clapar, Pakelen, Kecamatan Madukara, dan Desa Nagasari, Kecamatan Pagentan yang terletak pada TK 33.04.08.2018-08.2019-08.2020-14.2004-000 dengan Koordinat Geografis Lintang  $7^{\circ} 20' 22,653''$  LS dan Bujur  $109^{\circ} 44' 36,125''$  BT
- (2) Penetapan batas wilayah segmen Desa Clapar Kecamatan Madukara dengan Desa Aribaya Kecamatan Pagentan Kabupaten Banjarnegara, sebagaimana dimaksud dalam Pasal 35 adalah sebagai berikut :
  - a. dimulai dari simpul batas Desa Clapar, Kecamatan Madukara, Desa Karangnangka, dan Desa Aribaya, Kecamatan Pagentan, yang terletak pada TK 33.04.08.2019-14.2002-14.2003-000 dengan Koordinat Geografis Lintang  $7^{\circ} 20' 40,295''$  LS dan Bujur  $109^{\circ} 46' 3,773''$  BT ke arah barat laut melewati kebun hingga bertemu Jalan Provinsi Pagentan - Banjarnegara yang terletak pada TK 33.04.08.2019-14.2003-001.
  - b. TK 33.04.08.2019-14.2003-001 dengan Koordinat Geografis Lintang  $7^{\circ} 20' 30,913''$  LS dan Bujur  $109^{\circ} 45' 58,531''$  BT dilanjutkan ke arah barat laut melewati kebun hingga bertemu Jalan Desa Siptung-Gronggang yang terletak pada TK 33.04.08.2019-14.2003-002.
  - c. TK 33.04.08.2019-14.2003-002 dengan Koordinat Geografis Lintang  $7^{\circ} 20' 26,439''$  LS dan Bujur  $109^{\circ} 45' 49,729''$  BT dilanjutkan ke arah barat laut melewati kebun di bawah kaki Gunung Pining hingga bertemu Jalan Kabupaten Clapar - Nagasari yang terletak pada TK 33.04.08.2019-14.2003-003.
  - d. TK 33.04.08.2019-14.2003-003 dengan Koordinat Geografis Lintang  $7^{\circ} 20' 24,087''$  LS dan Bujur  $109^{\circ} 45' 25,989''$  BT dilanjutkan ke arah barat melewati kebun hingga bertemu simpul batas Desa Clapar, Kecamatan Madukara, Desa Aribaya, dan Desa Nagasari, Kecamatan Pagentan yang terletak pada TK 33.04.08.2019-14.2004-14.2003-000 dengan Koordinat Geografis Lintang  $7^{\circ} 20' 17,709''$  LS dan Bujur  $109^{\circ} 45' 1,444''$  BT.

- (3) Penetapan batas wilayah segmen Desa Clapar Kecamatan Madukara dengan Desa Karangnangka Kecamatan Pagentan Kabupaten Banjarnegara, sebagaimana dimaksud dalam Pasal 35 adalah dimulai dari simpul batas Desa Clapar, Kecamatan Madukara, Desa Karangnangka, dan Desa Larangan Kecamatan Pagentan yang terletak pada TK 33.04.08.2019-14.2001-14.2002-000 dengan Koordinat Geografis Lintang  $7^{\circ} 20' 41, 224''$  LS dan Bujur  $109^{\circ} 46' 5,103''$  BT ke arah barat laut menyusuri sumber Simaling hingga bertemu simpul batas Desa Clapar, Kecamatan Madukara, Desa Karangnangka, dan Desa Aribaya, Kecamatan Pagentan yang terletak pada TK 33.04.08.2019-14.2002-14.2003-000 dengan Koordinat Geografis Lintang  $7^{\circ} 20' 40, 295''$  LS dan Bujur  $109^{\circ} 46' 3,773''$  BT.
- (4) Penetapan batas wilayah segmen Desa Clapar Kecamatan Madukara dengan Desa Larangan Kecamatan Pagentan Kabupaten Banjarnegara, sebagaimana dimaksud dalam Pasal 35 adalah sebagai berikut :
- dimulai dari simpul batas Desa Clapar, Kecamatan Madukara, Kabupaten Banjarnegara, Desa Larangan, Kecamatan Pagentan, Kabupaten Banjarnegara dan Desa Suroyudan, Kecamatan Sukoharjo, Kabupaten Wonosobo yang terletak pada TK 33.04.08.2019-07.14.2001-07.14.2008-000 dengan Koordinat Geografis Lintang  $7^{\circ} 21' 50, 565''$  LS dan Bujur  $109^{\circ} 46' 36,935''$  BT ke arah timur laut mengikuti Batas Kebun hingga bertemu Sungai Glogak yang terletak pada TK 33.04.08.2019-14.2001-001;
  - TK 33.04.08.2019-14.2001-001 dengan Koordinat Geografis Lintang  $7^{\circ} 21' 48, 010''$  LS dan Bujur  $109^{\circ} 46' 39,731''$  BT dilanjutkan ke arah timur laut menyusuri Sungai Glogak hingga bertemu simpul batas Desa Clapar, Kecamatan Madukara, Desa Karangnangka, dan Desa Larangan Kecamatan Pagentan yang terletak pada TK 33.04.08.2019-14.2001-14.2002-000 dengan Koordinat Geografis Lintang  $7^{\circ} 20' 41, 224''$  LS dan Bujur  $109^{\circ} 46' 5,103''$  BT.
- (5) Penetapan batas wilayah segmen Desa Clapar dengan Desa Limbangan Kecamatan Madukara Kabupaten Banjarnegara, sebagaimana dimaksud dalam Pasal 35 adalah sebagai berikut :
- dimulai dari simpul batas Desa Limbangan, Desa Penawangan, dan Desa Clapar Kecamatan Madukara yang terletak pada TK 33.04.08.2001-08.2002-08.2019-000 dengan Koordinat Geografis Lintang  $7^{\circ} 21' 47, 704''$  LS dan Bujur  $109^{\circ} 46' 11,159''$  BT ke arah timur mengikuti punggung bukit hingga bertemu Sungai Clapar yang terletak pada TK 33.04.08.2001-08.2019-001;
  - TK 33.04.08.2001-08.2019-001 dengan Koordinat Geografis Lintang  $7^{\circ} 21' 46, 683''$  LS dan Bujur  $109^{\circ} 46' 33,513''$  BT dilanjutkan ke arah barat daya menyusuri as Sungai Clapar hingga bertemu simpul batas Desa Limbangan, Clapar, Kecamatan Madukara, Kabupaten Banjarnegara, dan Desa Plodongan, Kecamatan Sukoharjo, Kabupaten Wonosobo yang terletak pada TK 33.04.08.2001-08.2019-07.14.2007-000 dengan Koordinat Geografis Lintang  $7^{\circ} 21' 50, 203''$  LS dan Bujur  $109^{\circ} 46' 32,312''$  BT.
- (6) Penetapan batas wilayah segmen Desa Clapar dengan Desa Penawangan Kecamatan Madukara Kabupaten Banjarnegara, sebagaimana dimaksud dalam Pasal 35 adalah sebagai berikut :
- dimulai dari simpul batas Desa Penawangan, Desa Talunamba, dan Desa Clapar Kecamatan Madukara yang terletak pada TK 33.04.08.2002-08.2003-08.2019-000 dengan Koordinat Geografis Lintang  $7^{\circ} 21' 23, 107''$  LS dan Bujur  $109^{\circ} 45' 47,656''$  BT ke arah tenggara melalui punggung bukit hingga bertemu Jalan Provinsi yang terletak pada TK 33.04.08.2002-08.2019-001;

- b. TK 33.04.08.2002-08.201 9-001 dengan Koordinat Geografis Lintang 7° 21' 29, 782" LS dan Bujur 109° 45' 54,918" BT dilanjutkan ke arah tenggara melalui punggung bukit hingga bertemu simpul batas Desa Limbangan, Desa Penawangan, dan Desa Clapar yang terletak pada TK 33.04.08.2001 -08.2002-08.2019-000 dengan Koordinat Geografis Lintang 7° 21' 47, 704" LS dan Bujur 109° 46' 11,159" BT.
- (7) Penetapan batas wilayah segmen Desa Clapar dengan Desa Talunamba Kecamatan Madukara Kabupaten Banjarnegara, sebagaimana dimaksud dalam Pasal 35 adalah dimulai dari simpul batas Desa Penawangan, Desa Talunamba, dan Desa Clapar Kecamatan Madukara yang terletak pada TK 33.04.08.2002-08.2003-08.2019-000 dengan Koordinat Geografis Lintang 7° 21' 23, 107" LS dan Bujur 109° 45' 47,656" BT ke arah barat laut mengikuti punggung bukit hingga bertemu simpul batas Desa Talunamba, Desa Gununggiana, dan Desa Clapar yang terletak pada TK 33.04.08.2003-08.2018-08.2019-000 dengan Koordinat Geografis Lintang 7° 20' 56, 413" LS dan Bujur 109° 45' 26,809" BT.
- (8) Penetapan batas wilayah segmen Desa Clapar dengan Desa Gununggiana Kecamatan Madukara Kabupaten Banjarnegara, sebagaimana dimaksud dalam Pasal 35 adalah dimulai dari simpul batas Desa Talunamba, Desa Gununggiana, dan Desa Clapar Kecamatan Madukara yang terletak pada TK 33.04.08.2003-08.2018-08.2019-000 dengan Koordinat Geografis Lintang 7° 20' 56, 413" LS dan Bujur 109° 45' 26,809" BT ke arah barat laut mengikuti punggung bukit hingga bertemu simpul batas Desa Gununggiana, Clapar, Pakelen, Kecamatan Madukara, dan Desa Nagasari, Kecamatan Pagentan yang terletak pada TK 33.04.08.2018-08.2019-08.2020-14.2004-000 dengan Koordinat Geografis Lintang 7° 20' 22, 653" LS dan Bujur 109° 44' 36,125" BT.

Bagian Delapan Belas  
Penetapan dan Penegasan Batas Desa Pakelen

Pasal 37

Penetapan dan penegasan Batas Desa Pakelen sebagaimana dimaksud dalam Pasal 2 ayat (1) huruf r, adalah sebagai berikut :

- Batas Utara : Desa Kalilunjar Kecamatan Banjarmangu dan Desa Nagasari Kecamatan Pagentan
- Batas Timur : Desa Nagasari Kecamatan Pagentan
- Batas Selatan : Desa Gununggiana dan Desa Kaliurip
- Batas Barat : Desa Kalilunjar Kecamatan Banjarmangu

Pasal 38

- (1) Penetapan batas wilayah segmen Desa Pakelen Kecamatan Madukara dengan Desa Kalilunjar Kecamatan Banjarmangu, sebagaimana dimaksud dalam Pasal 37 adalah sebagai berikut :
- a. dimulai dari simpul batas Desa Pakelen, Kecamatan Madukara, Desa Kalilunjar, Kecamatan Banjarmangu, Desa Paweden, Kecamatan Karangobar, dan Desa Nagasari, Kecamatan Pagentan yang terletak pada TK 33.04.08.2020-09.2006-13.2001-14.2004-000 dengan Koordinat Geografis Lintang 7° 19' 14, 729" LS dan Bujur 109° 43' 34,127" BT ke arah barat daya menyusuri as Sungai Merawu hingga bertemu anak sungai yang terletak pada TK 33.04.08.2020-09.2006-001;

- b. TK 33.04.08.2020-09.2006-001 dengan Koordinat Geografis Lintang  $7^{\circ} 20' 11,022''$  LS dan Bujur  $109^{\circ} 43' 11,312''$  BT dilanjutkan ke arah barat daya menyusuri as Sungai Merawu hingga bertemu simpul batas Desa Kaliurip, Pakelen, dan Kalilunjar yang terletak pada TK 33.04.08.2016-08.2020-09.2006-000 dengan Koordinat Geografis Lintang  $7^{\circ} 20' 23,463''$  LS dan Bujur  $109^{\circ} 43' 8,872''$  BT
- (2) Penetapan batas wilayah segmen Desa Pakelen Kecamatan Madukara dengan Desa Nagasari Kecamatan Pagentan, sebagaimana dimaksud dalam Pasal 37 adalah sebagai berikut :
- a. dimulai dari simpul batas Desa Gununggiana, Clapar, Pakelen, Kecamatan Madukara, dan Desa Nagasari, Kecamatan Pagentan yang terletak pada TK 33.04.08.2018-08.2019-08.2020-14.2004-000 dengan Koordinat Geografis Lintang  $7^{\circ} 20' 22,653''$  LS dan Bujur  $109^{\circ} 44' 36,125''$  BT ke arah utara menyusuri hutan yang ada di gunung hingga bertemu gunung yang terletak pada TK 33.04.08.2020-14.2004-001;
  - b. TK 33.04.08.2020-14.2004-001 dengan Koordinat Geografis Lintang  $7^{\circ} 20' 16,177''$  LS dan Bujur  $109^{\circ} 44' 33,849''$  BT dilanjutkan ke arah barat menyusuri hutan yang ada di gunung hingga bertemu puncak gunung yang terletak pada TK 33.04.08.2020-14.2004-002;
  - c. TK 33.04.08.2020-14.2004-002 dengan Koordinat Geografis Lintang  $7^{\circ} 20' 16,757''$  LS dan Bujur  $109^{\circ} 44' 31,187''$  BT dilanjutkan ke arah barat laut menyusuri hutan yang ada di gunung hingga bertemu puncak gunung yang terletak pada TK 33.04.08.2020-14.2004-003;
  - d. TK 33.04.08.2020-14.2004-003 dengan Koordinat Geografis Lintang  $7^{\circ} 19' 50,690''$  LS dan Bujur  $109^{\circ} 43' 58,155''$  BT dilanjutkan ke arah barat laut menyusuri hutan yang ada di gunung hingga bertemu puncak gunung yang terletak pada TK 33.04.08.2020-14.2004-004;
  - e. TK 33.04.08.2020-14.2004-004 dengan Koordinat Geografis Lintang  $7^{\circ} 19' 38,227''$  LS dan Bujur  $109^{\circ} 43' 46,336''$  BT dilanjutkan ke arah timur laut mengikuti batas bidang hingga bertemu puncak gunung yang terletak pada TK 33.04.08.2020-14.2004-005;
  - f. TK 33.04.08.2020-14.2004-005 dengan Koordinat Geografis Lintang  $7^{\circ} 19' 36,342''$  LS dan Bujur  $109^{\circ} 43' 45,079''$  BT dilanjutkan ke arah barat laut menyusuri hutan yang ada di gunung hingga bertemu tanah garapan yang terletak pada TK 33.04.08.2020-14.2004-006;
  - g. TK 33.04.08.2020-14.2004-006 dengan Koordinat Geografis Lintang  $7^{\circ} 19' 32,514''$  LS dan Bujur  $109^{\circ} 43' 41,247''$  BT dilanjutkan ke arah barat laut mengikuti punggung bukit hingga bertemu simpul batas Desa Pakelen, Kecamatan Madukara, Desa Kalilunjar-Kecamatan Banjarnangu, Desa Paweden, Kecamatan Karangobar, dan Desa Nagasari, Kecamatan Pagentan yang terletak pada TK 33.04.08.2020-09.2006-13.2001-14.2004-000 dengan Koordinat Geografis Lintang  $7^{\circ} 19' 14,729''$  LS dan Bujur  $109^{\circ} 43' 34,127''$  BT.
- (3) Penetapan batas wilayah segmen Desa Pakelen dengan Desa Gununggiana Kecamatan Madukara Kabupaten Banjarnegara, sebagaimana dimaksud dalam Pasal 37 adalah sebagai berikut :
- a. dimulai dari simpul batas Desa Kaliurip, Desa Gununggiana, dan Desa Pakelen Kecamatan Madukara yang terletak pada TK 33.04.08.2016-08.2018-08.2020-000 dengan Koordinat Geografis Lintang  $7^{\circ} 20' 54,530''$  LS dan Bujur  $109^{\circ} 44' 2,595''$  BT ke arah utara mengikuti batas bidang tanah hingga bertemu jalan kabupaten yang terletak pada TK 33.04.08.2018-08.2020-001;

- b. TK 33.04.08.2018-08.2020-001 dengan Koordinat Geografis Lintang 7° 20' 53, 951" LS dan Bujur 109° 44' 3,771" BT dilanjutkan ke arah timur laut mengikuti jalan permukiman hingga bertemu kebun belakang rumah yang terletak pada TK 33.04.08.2018-08.2020-002;
  - c. TK 33.04.08.2018-08.2020-002 dengan Koordinat Geografis Lintang 7° 20' 52, 529" LS dan Bujur 109° 44' 7,585" BT dilanjutkan ke arah selatan melewati tengah kebun hingga bertemu jalan perumahan yang terletak pada TK 33.04.08.2018-08.2020-003;
  - d. TK 33.04.08.2018-08.2020-003 dengan Koordinat Geografis Lintang 7° 20' 52, 095" LS dan Bujur 109° 44' 28,903" BT dilanjutkan ke arah timur laut melewati tengah kebun hingga bertemu simpul batas Desa Gununggiana, Clapar, Pakelen, Kecamatan Madukara, dan Desa Nagasari, Kecamatan Pagentan yang terletak pada TK 33.04.08.2018-08.2019-08.2020-14.2004-000 dengan Koordinat Geografis Lintang 7° 20' 22, 653" LS dan Bujur 109° 44' 36,125" BT.
- (4) Penetapan batas wilayah segmen Desa Pakelen dengan Desa Kaliurip Kecamatan Madukara Kabupaten Banjarnegara, sebagaimana dimaksud dalam Pasal 37 adalah sebagai berikut :
- a. dimulai dari simpul batas Desa Kaliurip, Desa Pakelen Kecamatan Madukara dan Desa Kalilunjar Kecamatan Banjarmangu yang terletak pada TK 33.04.08.2016-08.2020-09.2006-000 dengan Koordinat Geografis Lintang 7° 20' 23, 463" LS dan Bujur 109° 43' 8,872" BT ke arah timur menyusuri selokan hingga bertemu jalan yang terletak pada TK 33.04.08.2016-08.2020- 001;
  - b. TK 33.04.08.2016-08.2020- 001 dengan Koordinat Geografis Lintang 7° 20' 24, 735" LS dan Bujur 109° 43' 19,703" BT dilanjutkan ke arah timur menyusuri selokan hingga bertemu jalan di permukiman yang terletak pada TK 33.04.08.2016-08.2020- 002;
  - c. TK 33.04.08.2016-08.2020-002 dengan Koordinat Geografis Lintang 7° 20' 31, 255" LS dan Bujur 109° 43' 50,859" BT dilanjutkan ke arah selatan melewati jalan di tengah permukiman hingga bertemu kebun yang terletak pada TK 33.04.08.2016-08.2020- 003;
  - d. TK 33.04.08.2016-08.2020-003 dengan Koordinat Geografis Lintang 7° 20' 34, 679" LS dan Bujur 109° 43' 49,745" BT dilanjutkan ke arah tenggara menyusuri selokan hingga bertemu selokan yang terletak pada TK 33.04.08.2016-08.2020- 004;
  - e. TK 33.04.08.2016-08.2020-004 dengan Koordinat Geografis Lintang 7° 20' 40, 385" LS dan Bujur 109° 43' 57,578" BT dilanjutkan ke arah barat daya menyusuri selokan hingga bertemu jalan yang terletak pada TK 33.04.08.2016-08.2020- 005;
  - f. TK 33.04.08.2016-08.2020-005 dengan Koordinat Geografis Lintang 7° 20' 46, 188" LS dan Bujur 109° 43' 55,555" BT dilanjutkan ke arah timur mengikuti jalan Sigedang hingga bertemu kebun belakang rumah yang terletak pada TK 33.04.08.2016-08.2020- 006;
  - g. TK 33.04.08.2016-08.2020-006 dengan Koordinat Geografis Lintang 7° 20' 45, 263" LS dan Bujur 109° 43' 58,953" BT dilanjutkan ke arah timur laut melewati tengah kebun yang ada belakang permukiman hingga bertemu jalan Sigedang yang terletak pada TK 33.04.08.2016-08.2020- 007;
  - h. TK 33.04.08.2016-08.2020-007 dengan Koordinat Geografis Lintang 7° 20' 45, 964" LS dan Bujur 109° 44' 0,141" BT dilanjutkan ke arah tenggara menyusuri tengah jalan Sigedang hingga bertemu jalan setapak tembusan yang terletak pada TK 33.04.08.2016-08.2020- 008;



- i. TK 33.04.08.2016-08.2020-008 dengan Koordinat Geografis Lintang 7° 20' 47, 968" LS dan Bujur 109° 44' 2,331" BT dilanjutkan ke arah barat daya melewati jalan setapak hingga bertemu simpul batas Desa Kaliurip, Gununggiana, dan Pakelen yang terletak pada TK 33.04.08.2016-08.201808.2020-000 dengan Koordinat Geografis Lintang 7° 20' 54, 530" LS dan Bujur 109° 44' 2,595" BT.

BAB IV  
KETENTUAN PERALIHAN

Pasal 39

Letak TK bersifat tetap dan tidak berubah akibat perubahan nama desa dan/atau nama kecamatan

Pasal 40

Penetapan dan penegasan batas desa tidak menghapus hak masyarakat atas tanah yang telah ada sebelum ditetapkan Peraturan Bupati ini.

BAB V  
PENUTUP

Pasal 41

Peraturan Bupati ini mulai berlaku pada tanggal diundangkan.

Agar setiap orang mengetahui, memerintahkan pengundangan Peraturan Bupati ini dengan menempatkannya dalam Berita Daerah Kabupaten Banjarnegara.

Ditetapkan di Banjarnegara  
pada tanggal 24-3-2023

Pj. BUPATI BANJARNEGARA  
**Cap ttd**

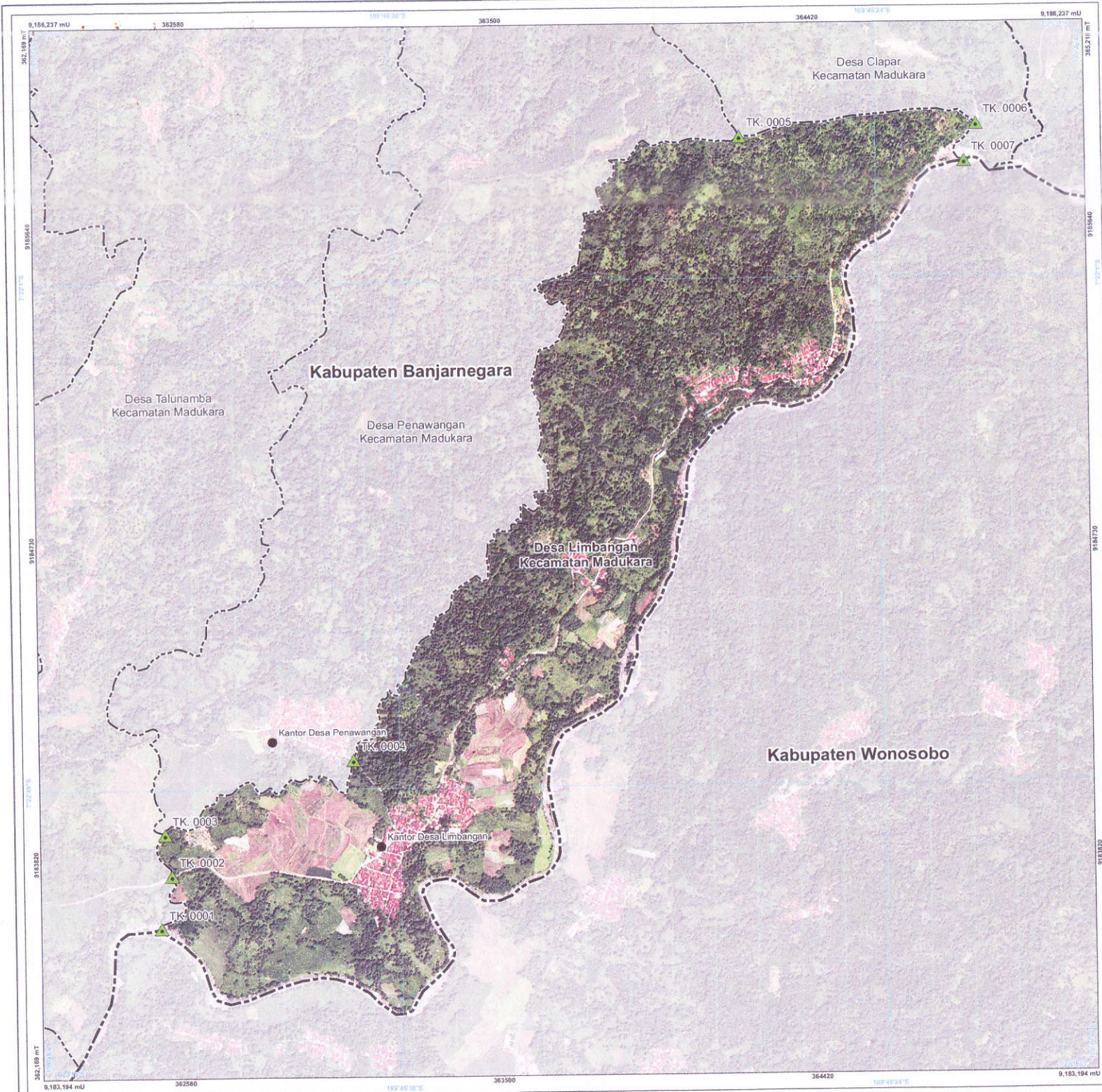
TRI HARSO WIDIAHMANTO

Diundangkan di Banjarnegara  
pada tanggal 24-3-2023

SEKRETARIS DAERAH KABUPATEN BANJARNEGARA,  
**Cap ttd,**  
INDARTO

BERITA DAERAH KABUPATEN BANJARNEGARA TAHUN 2023 NOMOR 9  
Mengetahui sesuai aslinya,  
KEPALA BAGIAN HUKUM

  
SYAHBUDIN USMOYO, SH  
Pembina Tk. I  
NIP. 19740223 199803 1 006



LAMPIRAN I  
 PERATURAN BUPATI BANJARNEGARA NOMOR 9 TAHUN 2023  
 TENTANG PENETAPAN DAN PENEGASAN BATAS WILAYAH DESA DI  
 KECAMATAN MADUKARA

**PETA BATAS DESA**

Kode Wilayah : 33.04.08.2001

**DESA LIMBANGAN**  
 KECAMATAN MADUKARA  
 KABUPATEN BANJARNEGARA  
 PROVINSI JAWA TENGAH



PETUNJUK LETAK PETA



DIAGRAM LOKASI



Sistem Proyeksi : Transverse Mercator  
 Sistem Grid : Grid Geografi dan Grid Universal Transverse Mercator  
 Datum Horizontal : SRGI 2013



DICETAK DAN DITERBITKAN OLEH :  
 PEMERINTAH KABUPATEN BANJARNEGARA  
 Jl. Jendral Ahmad Yani No. 16, Banjarnegara 53414  
 Email: perindab@banjarnearakab.go.id, Telp. (0286) 591218  
 © Copyright 2023. All Rights Reserved.

**KETERANGAN**

- ▲ Titik Kartometrik
- Kantor Pemerintahan
- - - - - Batas Kabupaten/Kota
- - - - - Batas Kecamatan
- - - - - Batas Desa/Kelurahan

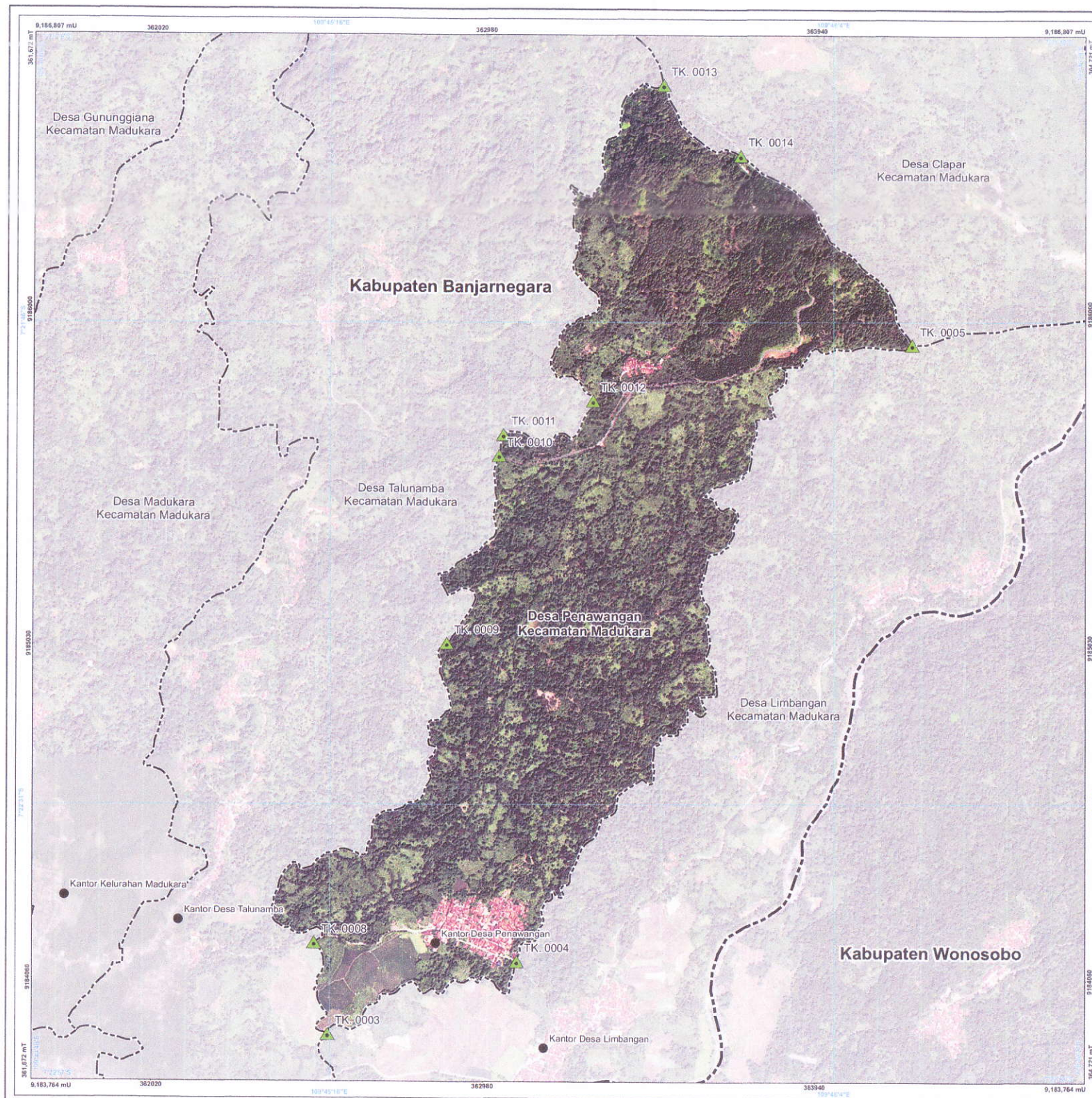
**DAFTAR TITIK KARTOMETRIK**

Kode Titik	Nomor Titik kartometrik	Koordinat Geografis		Koordinat UTM	
		Lintang	Bujur	X	Y
TK. 0001	TK 33.04.08.2001-08.2003-14.2006-07.14.2006-000	7° 23' 1.753" LS	109° 45' 15.485" BT	362516 M	9183629 M
TK. 0002	TK 33.04.08.2001-08.2003-001	7° 22' 36.801" LS	109° 45' 16.531" BT	362548 M	9183781 M
TK. 0003	TK 33.04.08.2001-08.2007-08.2003-000	7° 22' 52.894" LS	109° 45' 15.928" BT	362529 M	9183901 M
TK. 0004	TK 33.04.08.2001-08.2003-001	7° 22' 46.042" LS	109° 45' 33.724" BT	363076 M	9184113 M
TK. 0005	TK 33.04.08.2001-08.2002-08.2019-000	7° 21' 47.704" LS	109° 46' 11.159" BT	364217 M	9185908 M
TK. 0006	TK 33.04.08.2001-08.2019-001	7° 21' 46.683" LS	109° 46' 33.513" BT	364902 M	9185941 M
TK. 0007	TK 33.04.08.2001-08.2019-07.14.2007-000	7° 21' 50.203" LS	109° 46' 32.312" BT	364866 M	9185833 M

Ditetapkan di Banjarnegara  
 Tanggal :  
**PJ. BUPATI BANJARNEGARA**  
  
**TRI HARSO WIDIRAHMANTO**

Sumber Peta : a. Citra Tegak Satelit Resolusi Tinggi akuisisi tahun 2013-2015 Resolusi 0,5 Meter  
 b. Data batas wilayah administrasi desa/kelurahan hasil kegiatan Kesepakatan Teknis Tahun 2020  
 c. Ekstraksi data kontur dari DEMNAS Edisi tahun 2018  
 d. Hasil pelacakan batas desa/kelurahan tahun 2020

Riwayat Peta : Peta Batas Kelurahan/Desa ini di buat menggunakan Data Digital Hasil Kegiatan Kesepakatan Teknis Batas Wilayah Administrasi Desa/Kelurahan oleh Badan Informasi Geospasial di Kabupaten Banjarnegara Tahun Anggaran 2020 yang disajikan diatas Citra Satelit Resolusi Sangat Tinggi. Peta ini memiliki kualitas sumber data skala 1 : 5.000 yang disajikan sama atau lebih besar atau lebih kecil dari skala sumber data akibat pengaruh ukuran kertas.



LAMPIRAN II  
PERATURAN BUPATI BANJARNEGARA NOMOR 9 TAHUN 2023  
TENTANG PENETAPAN DAN PENEGASAN BATAS WILAYAH DESA DI  
KECAMATAN MADUKARA

## PETA BATAS DESA

Kode Wilayah : 33.04.08.2002

### DESA PENAWANGAN

KECAMATAN MADUKARA  
KABUPATEN BANJARNEGARA  
PROVINSI JAWA TENGAH

U SKALA 1:3.800  
0 70 140 280 420 560  
Meter

PETUNJUK LETAK PETA



DIAGRAM LOKASI



Sistem Proyeksi : Transverse Mercator  
Sistem Grid : Grid Geografi dan Grid Universal Transverse Mercator  
Datum Horizontal : SRGI 2013



DICETAK DAN DITERBITKAN OLEH :  
PEMERINTAH KABUPATEN BANJARNEGARA  
Jl. Jenderal Ahmad Yani No. 16, Banjarnegara 53414  
Email: pemda@banjarnegarakab.go.id, Telp. (0286) 591218  
© Copyright 2023. All Rights Reserved.

Hak cipta dilindungi oleh Undang-Undang Republik Indonesia

#### KETERANGAN

- Titik Kartometrik
- Kantor Pemerintahan
- Batas Kabupaten/Kota
- Batas Kecamatan
- Batas Desa/Kelurahan

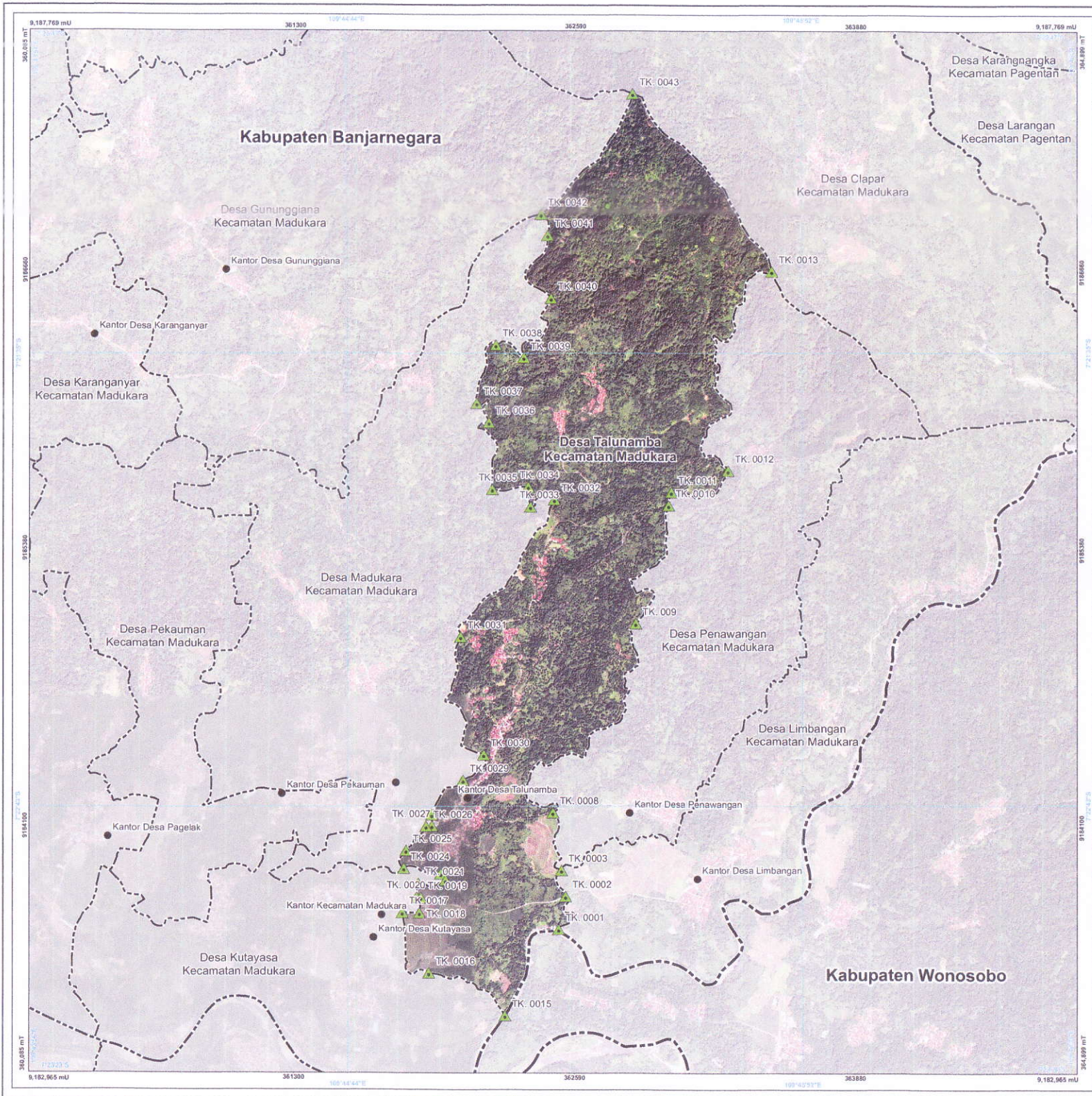
#### DAFTAR TITIK KARTOMETRIK

Kode Titik	Nomor Titik Kartometrik	Koordinat Geografis		Koordinat UTM	
		Lintang	Bujur	X	Y
TK. 0003	TK 33.04.08.2001-06.2002-06.2003-000	7° 22' 52,894" LS	109° 49' 15,928" BT	362529 M	9183901 M
TK. 0004	TK 33.04.08.2001-06.2002-001	7° 22' 46,042" LS	109° 49' 33,774" BT	363076 M	9184113 M
TK. 0005	TK 33.04.08.2001-06.2002-06.2019-000	7° 21' 47,704" LS	109° 46' 11,159" BT	364217 M	9185908 M
TK. 0006	TK 33.04.08.2002-06.2003-001	7° 22' 44,245" LS	109° 49' 14,638" BT	362489 M	9184156 M
TK. 0009	TK 33.04.08.2002-06.2003-002	7° 22' 15,879" LS	109° 49' 27,145" BT	362870 M	9185029 M
TK. 0010	TK 33.04.08.2002-06.2003-003	7° 21' 58,156" LS	109° 49' 32,105" BT	363020 M	9185563 M
TK. 0011	TK 33.04.08.2002-06.2003-004	7° 21' 56,179" LS	109° 49' 32,516" BT	363033 M	9185644 M
TK. 0012	TK 33.04.08.2002-06.2003-005	7° 21' 52,981" LS	109° 49' 40,986" BT	363292 M	9185743 M
TK. 0013	TK 33.04.08.2002-06.2003-06.2019-000	7° 21' 23,107" LS	109° 49' 47,656" BT	363494 M	9186661 M
TK. 0014	TK 33.04.08.2002-06.2019-001	7° 21' 29,782" LS	109° 49' 54,918" BT	363718 M	9186457 M

Ditetapkan di Banjarnegara  
Tanggal :  
P.J. BUPATI BANJARNEGARA  
  
TRI HARSO WIDIRAHMANTO

Sumber Peta : a. Citra Telegat Satelit Resolusi Tinggi akuisisi tahun 2013-2015 Resolusi 0,5 Meter  
b. Data batas wilayah administrasi desa/kelurahan hasil kegiatan Kesepakatan Teknis Tahun 2020  
c. Ekstraksi data kontur dari DEMNAS Edisi tahun 2018  
d. Hasil petacakan batas desa/kelurahan tahun 2020

Riwayat Peta : Peta Batas Kelurahan/Desa ini di buat menggunakan Data Digital Hasil Kegiatan Kesepakatan Teknis Batas Wilayah Administrasi Desa/Kelurahan oleh Badan Informasi Geospasial di Kabupaten Banjarnegara Tahun Anggaran 2020 yang disajikan dalam Citra Satelit Resolusi Sangat Tinggi. Peta ini memiliki kualitas sumber data skala 1 : 5.000 yang disajikan sama atau lebih besar atau lebih kecil dari skala sumber data akibat pengaruh ukuran kertas.



LAMPIRAN III  
 PERATURAN BUPATI BANJARNEGARA NOMOR 9 TAHUN 2023  
 TENTANG PENETAPAN DAN PENEKASAN BATAS WILAYAH DESA DI  
 KECAMATAN MADUKARA

### PETA BATAS DESA

Kode Wilayah : 33.04.08.2003

**DESA TALUNAMBA**  
 KECAMATAN MADUKARA  
 KABUPATEN BANJARNEGARA  
 PROVINSI JAWA TENGAH

U  
 SKALA 1:6.000



Sistem Proyeksi : Transverse Mercator  
 Sistem Grid : Grid Geografis dan Grid Universal Transverse Mercator  
 Datum Horizontal : SRGI 2013



DICETAK DAN DITERBITKAN OLEH  
 PEMERINTAH KABUPATEN BANJARNEGARA  
 Jl. Jendral Ahmad Yani No. 16, Banjarnegara 53414  
 Email: pema@banjarnegarakab.go.id, Telp. (0286) 591218  
 © Copyright 2023. All Rights Reserved.

#### KETERANGAN

- Titik Kartometrik
- Kantor Pemerintahan
- Batas Kabupaten/Kota
- Batas Kecamatan
- Batas Desa/Kelurahan

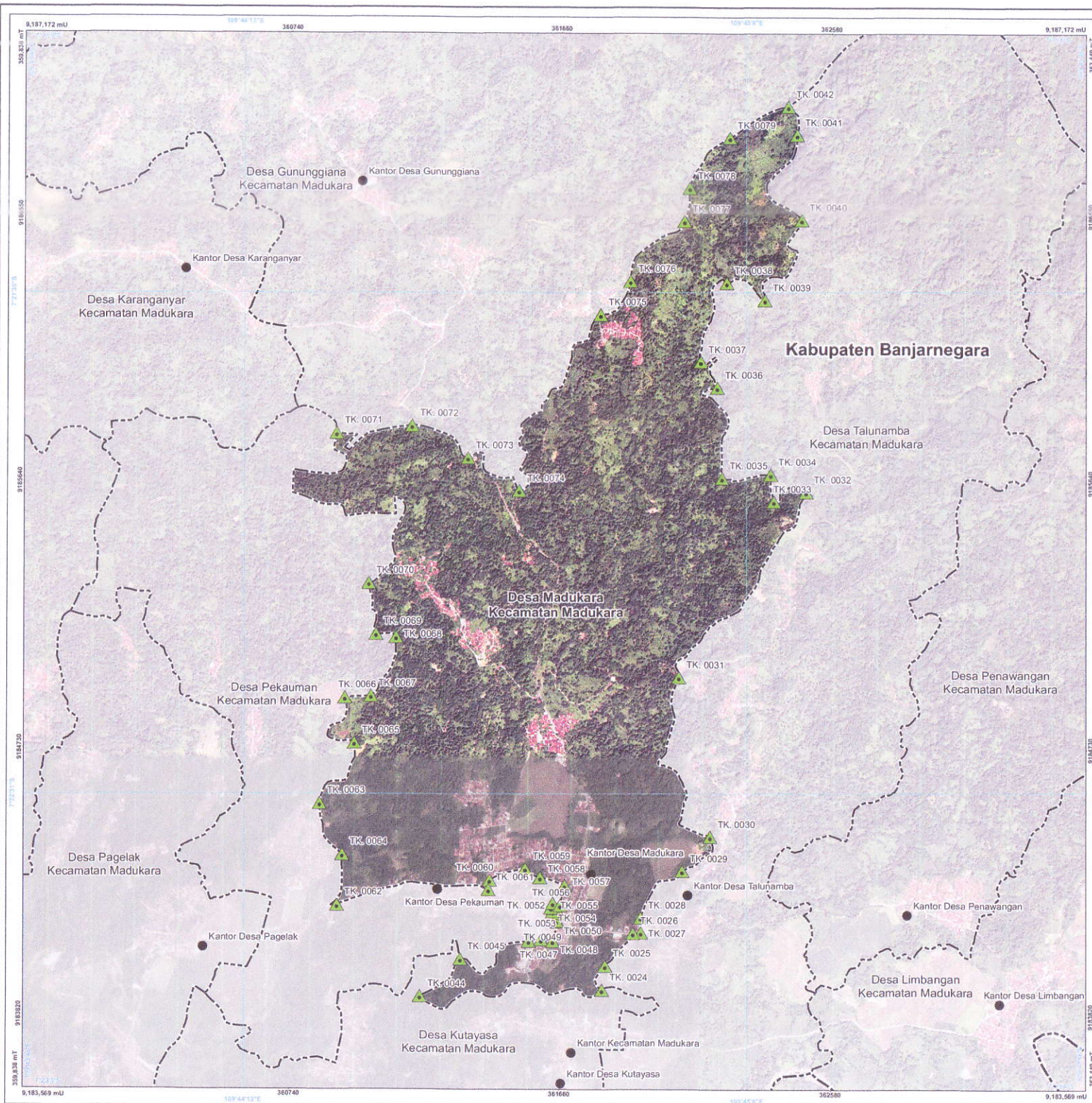
#### DAFTAR TITIK KARTOMETRIK

Kode Titik	Nomor Titik Kartometrik	Elevasi Geografis			Koordinat UTM
		Ujung	Muar	X	
TK 0001	TK 33.04.08.2003-08.2003-001	7 23 1 753' 15"	109° 45' 15 486" BT	36716 M	918329 M
TK 0002	TK 33.04.08.2003-08.2003-002	7 22 56 803' 15"	109° 45' 16 531" BT	36756 M	918370 M
TK 0003	TK 33.04.08.2003-08.2003-003	7 22 54 894' 15"	109° 45' 16 508" BT	36759 M	918391 M
TK 0004	TK 33.04.08.2003-08.2003-004	7 22 44 945' 15"	109° 45' 14 938" BT	36740 M	918416 M
TK 0005	TK 33.04.08.2003-08.2003-005	7 22 15 879' 15"	109° 45' 17 145" BT	36700 M	918451 M
TK 0006	TK 33.04.08.2003-08.2003-006	7 21 58 956' 15"	109° 45' 14 105" BT	36703 M	918491 M
TK 0007	TK 33.04.08.2003-08.2003-007	7 21 56 179' 15"	109° 45' 13 516" BT	36703 M	918544 M
TK 0008	TK 33.04.08.2003-08.2003-008	7 21 52 981' 15"	109° 45' 40 386" BT	36793 M	918574 M
TK 0009	TK 33.04.08.2003-08.2003-009	7 21 52 981' 15"	109° 45' 40 386" BT	36793 M	918574 M
TK 0010	TK 33.04.08.2003-08.2003-010	7 21 52 981' 15"	109° 45' 40 386" BT	36793 M	918574 M
TK 0011	TK 33.04.08.2003-08.2003-011	7 21 52 981' 15"	109° 45' 40 386" BT	36793 M	918574 M
TK 0012	TK 33.04.08.2003-08.2003-012	7 21 52 981' 15"	109° 45' 40 386" BT	36793 M	918574 M
TK 0013	TK 33.04.08.2003-08.2003-013	7 21 52 981' 15"	109° 45' 40 386" BT	36793 M	918574 M
TK 0014	TK 33.04.08.2003-08.2003-014	7 21 52 981' 15"	109° 45' 40 386" BT	36793 M	918574 M
TK 0015	TK 33.04.08.2003-08.2003-015	7 21 52 981' 15"	109° 45' 40 386" BT	36793 M	918574 M
TK 0016	TK 33.04.08.2003-08.2003-016	7 21 52 981' 15"	109° 45' 40 386" BT	36793 M	918574 M
TK 0017	TK 33.04.08.2003-08.2003-017	7 21 52 981' 15"	109° 45' 40 386" BT	36793 M	918574 M
TK 0018	TK 33.04.08.2003-08.2003-018	7 21 52 981' 15"	109° 45' 40 386" BT	36793 M	918574 M
TK 0019	TK 33.04.08.2003-08.2003-019	7 21 52 981' 15"	109° 45' 40 386" BT	36793 M	918574 M
TK 0020	TK 33.04.08.2003-08.2003-020	7 21 52 981' 15"	109° 45' 40 386" BT	36793 M	918574 M
TK 0021	TK 33.04.08.2003-08.2003-021	7 21 52 981' 15"	109° 45' 40 386" BT	36793 M	918574 M
TK 0022	TK 33.04.08.2003-08.2003-022	7 21 52 981' 15"	109° 45' 40 386" BT	36793 M	918574 M
TK 0023	TK 33.04.08.2003-08.2003-023	7 21 52 981' 15"	109° 45' 40 386" BT	36793 M	918574 M
TK 0024	TK 33.04.08.2003-08.2003-024	7 21 52 981' 15"	109° 45' 40 386" BT	36793 M	918574 M
TK 0025	TK 33.04.08.2003-08.2003-025	7 21 52 981' 15"	109° 45' 40 386" BT	36793 M	918574 M
TK 0026	TK 33.04.08.2003-08.2003-026	7 21 52 981' 15"	109° 45' 40 386" BT	36793 M	918574 M
TK 0027	TK 33.04.08.2003-08.2003-027	7 21 52 981' 15"	109° 45' 40 386" BT	36793 M	918574 M
TK 0028	TK 33.04.08.2003-08.2003-028	7 21 52 981' 15"	109° 45' 40 386" BT	36793 M	918574 M
TK 0029	TK 33.04.08.2003-08.2003-029	7 21 52 981' 15"	109° 45' 40 386" BT	36793 M	918574 M
TK 0030	TK 33.04.08.2003-08.2003-030	7 21 52 981' 15"	109° 45' 40 386" BT	36793 M	918574 M
TK 0031	TK 33.04.08.2003-08.2003-031	7 21 52 981' 15"	109° 45' 40 386" BT	36793 M	918574 M
TK 0032	TK 33.04.08.2003-08.2003-032	7 21 52 981' 15"	109° 45' 40 386" BT	36793 M	918574 M
TK 0033	TK 33.04.08.2003-08.2003-033	7 21 52 981' 15"	109° 45' 40 386" BT	36793 M	918574 M
TK 0034	TK 33.04.08.2003-08.2003-034	7 21 52 981' 15"	109° 45' 40 386" BT	36793 M	918574 M
TK 0035	TK 33.04.08.2003-08.2003-035	7 21 52 981' 15"	109° 45' 40 386" BT	36793 M	918574 M
TK 0036	TK 33.04.08.2003-08.2003-036	7 21 52 981' 15"	109° 45' 40 386" BT	36793 M	918574 M
TK 0037	TK 33.04.08.2003-08.2003-037	7 21 52 981' 15"	109° 45' 40 386" BT	36793 M	918574 M
TK 0038	TK 33.04.08.2003-08.2003-038	7 21 52 981' 15"	109° 45' 40 386" BT	36793 M	918574 M
TK 0039	TK 33.04.08.2003-08.2003-039	7 21 52 981' 15"	109° 45' 40 386" BT	36793 M	918574 M
TK 0040	TK 33.04.08.2003-08.2003-040	7 21 52 981' 15"	109° 45' 40 386" BT	36793 M	918574 M
TK 0041	TK 33.04.08.2003-08.2003-041	7 21 52 981' 15"	109° 45' 40 386" BT	36793 M	918574 M
TK 0042	TK 33.04.08.2003-08.2003-042	7 21 52 981' 15"	109° 45' 40 386" BT	36793 M	918574 M
TK 0043	TK 33.04.08.2003-08.2003-043	7 21 52 981' 15"	109° 45' 40 386" BT	36793 M	918574 M

Ditetapkan di Banjarnegara  
 Tanggal :  
**PJ. BUPATI BANJARNEGARA**  
**TRI HARSO WIDIRAHMANTO**

Sumber Peta : a. Citra Tegak Satelit Resolusi Tinggi (tahun 2013-2015 Resolusi 0,5 Meter)  
 b. Data batas wilayah administrasi dan Kelurahan hasil kegiatan Kesepakatan Teknis Tahun 2020  
 c. Ekstraksi data kontur dari DEMNAS Edisi tahun 2018  
 d. Hasil pelacakan batas desa/kelurahan tahun 2020

Riwayat Peta : Peta Batas Kelurahan/Desa ini di buat menggunakan Data Digital Hasil Kegiatan Kesepakatan Teknis Batas Wilayah Administrasi Desa/Kelurahan oleh Badan Informasi Geospasial di Kabupaten Banjarnegara Tahun Anggaran 2020 yang disajikan diatas Citra Satelit Resolusi Sangat Tinggi. Peta ini memiliki kualitas sumber data skala 1 : 5.000 yang disajikan sama atau lebih besar atau lebih kecil dari skala sumber data akibat pengaruh ukuran kertas.




LAMPIRAN IV  
PERATURAN BUPATI BANJARNEGARA NOMOR 9 TAHUN 2023  
TENTANG PENETAPAN DAN PENEGASAN BATAS WILAYAH DESA DI  
KECAMATAN MADUKARA

## PETA BATAS DESA

Kode Wilayah : 33.04.08.2004

**DESA MADUKARA**  
KECAMATAN MADUKARA  
KABUPATEN BANJARNEGARA  
PROVINSI JAWA TENGAH



PETUNJUK LETAK PETA



DIAGRAM LOKASI



Sistem Proyeksi  
Sistem Grid  
Datum Horizontal

Transverse Mercator  
Grid Geografis dan Grid Universal Transverse Mercator  
SRGI 2013



DICETAK DAN DITERBITKAN OLEH :  
PEMERINTAH KABUPATEN BANJARNEGARA  
Jl. Jendral Ahmad Yani No. 16, Banjarnegara 53414  
Email: pemda@banjarnekarakab.go.id, Telp. (0286) 591218

© Copyright 2023. All Rights Reserved.

**KETERANGAN**

- ▲ Titik Kartometrik
- Kantor Pemerintahan
- - - - - Batas Kabupaten/Kota
- - - - - Batas Kecamatan
- - - - - Batas Desa/Kelurahan

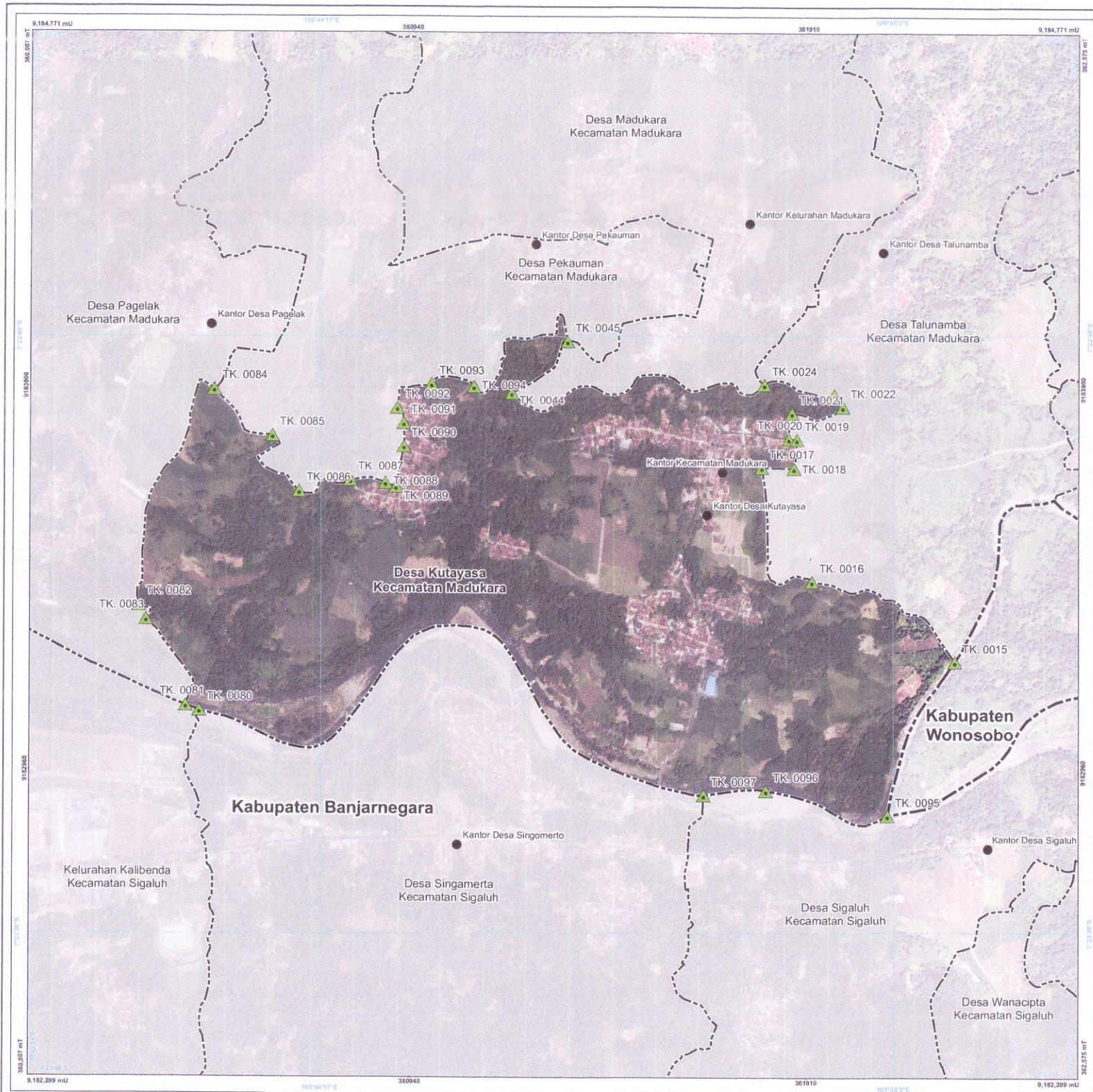
**DAFTAR TITIK KARTOMETRIK**

No. Titik	Nomor Titik Koordinat	Koordinat Geografis	Koordinat UTM	No. Titik	Nomor Titik Koordinat	Koordinat Geografis	Koordinat UTM
1	2	3	4	5	6	7	8
TK. 0001	33.04.08.2004-0001	7°23'53.341" LS 109°44'42.707" BT	548924.91 1182899.91	TK. 0052	33.04.08.2004-00052	7°27'45.824" LS 109°41'56.287" BT	549037.91 1182709.91
TK. 0002	33.04.08.2004-00002	7°23'53.341" LS 109°44'42.707" BT	548924.91 1182899.91	TK. 0053	33.04.08.2004-00053	7°27'45.824" LS 109°41'56.287" BT	549037.91 1182709.91
TK. 0003	33.04.08.2004-00003	7°23'53.341" LS 109°44'42.707" BT	548924.91 1182899.91	TK. 0054	33.04.08.2004-00054	7°27'45.824" LS 109°41'56.287" BT	549037.91 1182709.91
TK. 0004	33.04.08.2004-00004	7°23'53.341" LS 109°44'42.707" BT	548924.91 1182899.91	TK. 0055	33.04.08.2004-00055	7°27'45.824" LS 109°41'56.287" BT	549037.91 1182709.91
TK. 0005	33.04.08.2004-00005	7°23'53.341" LS 109°44'42.707" BT	548924.91 1182899.91	TK. 0056	33.04.08.2004-00056	7°27'45.824" LS 109°41'56.287" BT	549037.91 1182709.91
TK. 0006	33.04.08.2004-00006	7°23'53.341" LS 109°44'42.707" BT	548924.91 1182899.91	TK. 0057	33.04.08.2004-00057	7°27'45.824" LS 109°41'56.287" BT	549037.91 1182709.91
TK. 0007	33.04.08.2004-00007	7°23'53.341" LS 109°44'42.707" BT	548924.91 1182899.91	TK. 0058	33.04.08.2004-00058	7°27'45.824" LS 109°41'56.287" BT	549037.91 1182709.91
TK. 0008	33.04.08.2004-00008	7°23'53.341" LS 109°44'42.707" BT	548924.91 1182899.91	TK. 0059	33.04.08.2004-00059	7°27'45.824" LS 109°41'56.287" BT	549037.91 1182709.91
TK. 0009	33.04.08.2004-00009	7°23'53.341" LS 109°44'42.707" BT	548924.91 1182899.91	TK. 0060	33.04.08.2004-00060	7°27'45.824" LS 109°41'56.287" BT	549037.91 1182709.91
TK. 0010	33.04.08.2004-00010	7°23'53.341" LS 109°44'42.707" BT	548924.91 1182899.91	TK. 0061	33.04.08.2004-00061	7°27'45.824" LS 109°41'56.287" BT	549037.91 1182709.91
TK. 0011	33.04.08.2004-00011	7°23'53.341" LS 109°44'42.707" BT	548924.91 1182899.91	TK. 0062	33.04.08.2004-00062	7°27'45.824" LS 109°41'56.287" BT	549037.91 1182709.91
TK. 0012	33.04.08.2004-00012	7°23'53.341" LS 109°44'42.707" BT	548924.91 1182899.91	TK. 0063	33.04.08.2004-00063	7°27'45.824" LS 109°41'56.287" BT	549037.91 1182709.91
TK. 0013	33.04.08.2004-00013	7°23'53.341" LS 109°44'42.707" BT	548924.91 1182899.91	TK. 0064	33.04.08.2004-00064	7°27'45.824" LS 109°41'56.287" BT	549037.91 1182709.91
TK. 0014	33.04.08.2004-00014	7°23'53.341" LS 109°44'42.707" BT	548924.91 1182899.91	TK. 0065	33.04.08.2004-00065	7°27'45.824" LS 109°41'56.287" BT	549037.91 1182709.91
TK. 0015	33.04.08.2004-00015	7°23'53.341" LS 109°44'42.707" BT	548924.91 1182899.91	TK. 0066	33.04.08.2004-00066	7°27'45.824" LS 109°41'56.287" BT	549037.91 1182709.91
TK. 0016	33.04.08.2004-00016	7°23'53.341" LS 109°44'42.707" BT	548924.91 1182899.91	TK. 0067	33.04.08.2004-00067	7°27'45.824" LS 109°41'56.287" BT	549037.91 1182709.91
TK. 0017	33.04.08.2004-00017	7°23'53.341" LS 109°44'42.707" BT	548924.91 1182899.91	TK. 0068	33.04.08.2004-00068	7°27'45.824" LS 109°41'56.287" BT	549037.91 1182709.91
TK. 0018	33.04.08.2004-00018	7°23'53.341" LS 109°44'42.707" BT	548924.91 1182899.91	TK. 0069	33.04.08.2004-00069	7°27'45.824" LS 109°41'56.287" BT	549037.91 1182709.91
TK. 0019	33.04.08.2004-00019	7°23'53.341" LS 109°44'42.707" BT	548924.91 1182899.91	TK. 0070	33.04.08.2004-00070	7°27'45.824" LS 109°41'56.287" BT	549037.91 1182709.91
TK. 0020	33.04.08.2004-00020	7°23'53.341" LS 109°44'42.707" BT	548924.91 1182899.91				

Ditetapkan di Banjarnegara  
Tanggal :  
**PJ. BUPATI BANJARNEGARA**  
  
**TRI HARSO WIDIRAHMANTO**

Sumber Peta : a. Citra Tegek Satelit Resolusi Tinggi akurasi tahun 2013-2015 Resolusi 0,5 Meter  
b. Data batas wilayah administrasi desa/kecamatan hasil kegiatan Kesepakatan Teknis Tahun 2020  
c. Ekstraksi data kontur dari DEMNAS Edisi tahun 2018  
d. Hasil pelacakan batas desa/kecamatan tahun 2020

Riwayat Peta : Peta Batas Kelurahan/Desa ini di buat menggunakan Data Digital Hasil Kegiatan Kesepakatan Teknis Batas Wilayah Administrasi Desa/Kelurahan oleh Badan Informasi Geospasial di Kabupaten Banjarnegara Tahun Anggaran 2020 yang disajikan dalam Citra Satelit Resolusi Sangat Tinggi. Peta ini memiliki kualitas sumber data skala 1 : 5.000 yang disajikan sama atau lebih besar atau lebih kecil dari skala sumber data akibat pengaruh ukuran kertas.



LAMPIRAN V  
 PERATURAN BUPATI BANJARNEGARA NOMOR 9 TAHUN 2023  
 TENTANG PENETAPAN DAN PENEKASAN BATAS WILAYAH DESA DI  
 KECAMATAN MADUKARA

### PETA BATAS DESA

Kode Wilayah : 33.04.08.2005

**DESA KUTAYASA**  
 KECAMATAN MADUKARA  
 KABUPATEN BANJARNEGARA  
 PROVINSI JAWA TENGAH



PETUNJUK LETAK PETA



DIAGRAM LOKASI



Sistem Proyeksi : Transverse Mercator  
 Sistem Grid : Gnd Geografi dan Grid Universal Transverse Mercator  
 Datum Horizontal : SRGI 2013



DICETAK DAN DITERBITKAN OLEH  
 PEMERINTAH KABUPATEN BANJARNEGARA  
 Jl. Jendral Ahmad Yani No. 16, Banjarnegara 53414  
 Email: pemda@banjarnekarab.go.id, Telp. (0286) 591216  
 © Copyright 2023. All Rights Reserved.

**KETERANGAN**

- Titik Kartometrik
- Kantor Pemerintahan
- Batas Kabupaten/Kota
- Batas Kecamatan
- Batas Desa/Kelurahan

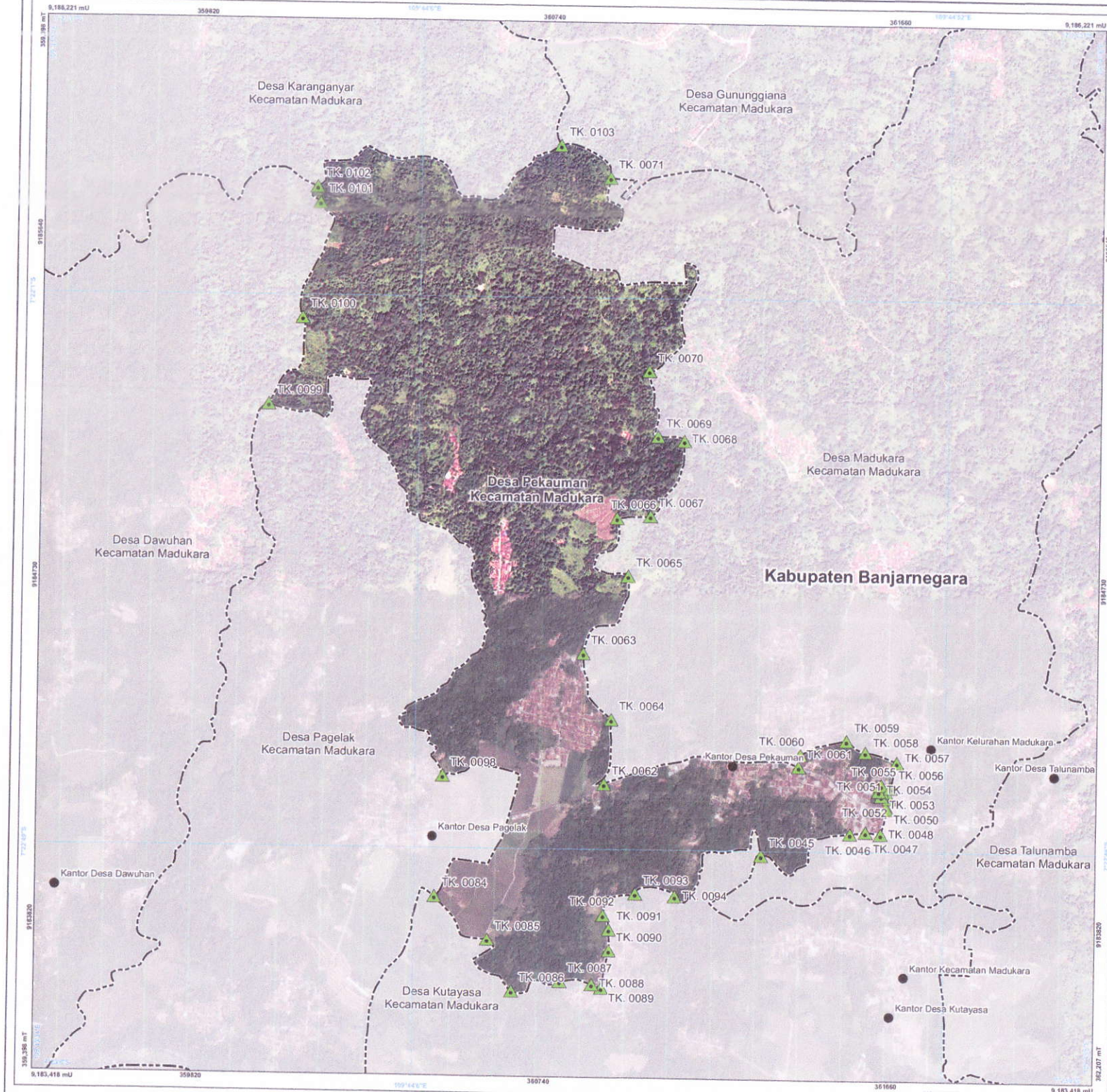
**DAFTAR TITIK KARTOMETRIK**

Kode Titik	Nomor Titik Kartometrik	Koordinat Geografis		Koordinat UTM	
		Lintang	Bujur	X	Y
TK.0015	TK.33.04.08.2003-08.2005-07.14.2006-000	7° 23' 14,996" LS	109° 45' 7,490" BT	362272 M	9183210 M
TK.0016	TK.33.04.08.2003-08.2005-006	7° 23' 8,285" LS	109° 44' 56,059" BT	361921 M	9183426 M
TK.0017	TK.33.04.08.2003-08.2005-007	7° 22' 59,184" LS	109° 44' 52,065" BT	361798 M	9183706 M
TK.0018	TK.33.04.08.2003-08.2005-005	7° 22' 59,252" LS	109° 44' 54,647" BT	361877 M	9183704 M
TK.0019	TK.33.04.08.2003-08.2005-005	7° 22' 56,943" LS	109° 44' 54,879" BT	361884 M	9183775 M
TK.0020	TK.33.04.08.2003-08.2005-004	7° 22' 36,875" LS	109° 44' 54,238" BT	361864 M	9183777 M
TK.0021	TK.33.04.08.2003-08.2005-003	7° 22' 54,826" LS	109° 44' 54,485" BT	361872 M	9183839 M
TK.0022	TK.33.04.08.2003-08.2005-002	7° 22' 54,356" LS	109° 44' 58,579" BT	361997 M	9183854 M
TK.0023	TK.33.04.08.2003-08.2005-001	7° 22' 53,360" LS	109° 44' 57,877" BT	361976 M	9183884 M
TK.0024	TK.33.04.08.2003-08.2004-08.2005-000	7° 22' 52,574" LS	109° 44' 52,278" BT	361804 M	9183909 M
TK.0044	TK.33.04.08.2004-08.2005-001	7° 22' 53,235" LS	109° 44' 32,091" BT	361185 M	9183887 M
TK.0045	TK.33.04.08.2004-08.2005-08.2006-000	7° 22' 49,101" LS	109° 44' 36,547" BT	361321 M	9184014 M
TK.0080	TK.33.04.07.1015-07.2014-08.2005-000	7° 23' 18,525" LS	109° 44' 7,158" BT	360423 M	9183108 M
TK.0081	TK.33.04.07.1015-08.2005-08.2007-000	7° 23' 18,121" LS	109° 44' 6,069" BT	360389 M	9183120 M
TK.0082	TK.33.04.08.2005-08.2007-002	7° 23' 10,126" LS	109° 44' 2,336" BT	360274 M	9183365 M
TK.0083	TK.33.04.08.2005-08.2007-001	7° 23' 11,250" LS	109° 44' 2,890" BT	360291 M	9183331 M
TK.0084	TK.33.04.08.2005-08.2006-08.2007-000	7° 22' 52,000" LS	109° 44' 8,318" BT	360456 M	9183995 M
TK.0085	TK.33.04.08.2005-08.2006-010	7° 22' 56,595" LS	109° 44' 12,918" BT	360597 M	9183782 M
TK.0086	TK.33.04.08.2005-08.2006-009	7° 23' 1,041" LS	109° 44' 15,059" BT	360663 M	9183645 M
TK.0087	TK.33.04.08.2005-08.2006-008	7° 23' 0,167" LS	109° 44' 19,214" BT	360791 M	9183573 M
TK.0088	TK.33.04.08.2005-08.2006-007	7° 23' 0,405" LS	109° 44' 21,996" BT	360876 M	9183665 M
TK.0089	TK.33.04.08.2005-08.2006-006	7° 23' 0,707" LS	109° 44' 22,829" BT	360902 M	9183656 M
TK.0090	TK.33.04.08.2005-08.2006-005	7° 22' 57,488" LS	109° 44' 23,458" BT	360921 M	9183756 M
TK.0091	TK.33.04.08.2005-08.2006-004	7° 22' 55,621" LS	109° 44' 23,443" BT	360920 M	9183813 M
TK.0092	TK.33.04.08.2005-08.2006-003	7° 22' 54,394" LS	109° 44' 22,924" BT	360904 M	9183850 M
TK.0093	TK.33.04.08.2005-08.2006-002	7° 22' 52,516" LS	109° 44' 25,666" BT	360889 M	9183908 M
TK.0094	TK.33.04.08.2005-08.2006-001	7° 22' 52,715" LS	109° 44' 29,051" BT	361092 M	9183902 M
TK.0095	TK.33.04.07.2013-08.2005-33.07-000	7° 23' 26,986" LS	109° 45' 2,078" BT	362107 M	9182852 M
TK.0096	TK.33.04.07.2013-08.2005-001	7° 23' 24,882" LS	109° 44' 53,378" BT	361810 M	9183113 M
TK.0097	TK.33.04.07.2013-07.2014-08.2005-000	7° 23' 25,333" LS	109° 44' 47,418" BT	361658 M	9182902 M

Ditetapkan di Banjarnegara  
 Tanggal  
**PJ. BUPATI BANJARNEGARA**  
**TRI HANSO WIDIRAHMANTO**

Sumber Peta : a. Citra Tegak Satelit Resolusi Tinggi tahun 2013-2015 Resolusi 0,5 Meter  
 b. Data batas wilayah administrasi desa/kelurahan hasil kegiatan Kesepakatan Teknis Tahun 2020  
 c. Ekstraksi data kontur dari DEMNAS Edisi tahun 2018  
 d. Hasil pelacakan batas desa/kelurahan tahun 2020

Rwayat Peta : Peta Batas Kelurahan/Desa ini di buat menggunakan Data Digital Hasil Kegiatan Kesepakatan Teknis Batas Wilayah Administrasi Desa/Kelurahan oleh Badan Informasi Geospasial di Kabupaten Banjarnegara Tahun Anggaran 2020 yang disajikan diatas Citra Satelit Resolusi Sangat Tinggi. Peta ini memiliki kualitas sumber data skala 1 : 5.000 yang disajikan sama atau lebih besar atau lebih kecil dari skala sumber data akibat pengaruh ukuran kertas.



LAMPIRAN VI  
 PERATURAN BUPATI BANJARNEGARA NOMOR 9 TAHUN 2023  
 TENTANG PENETAPAN DAN PENEGASAN BATAS WILAYAH DESA DI  
 KECAMATAN MADUKARA

### PETA BATAS DESA

Kode Wilayah : 33.94.02.2002

**DESA PEKAUMAN**  
 KECAMATAN MADUKARA  
 KABUPATEN BANJARNEGARA  
 PROVINSI JAWA TENGAH



Sistem Proyeksi : Transverse Mercator  
 Sistem Grid : Grid Geografi dan Grid Universal Transverse Mercator  
 Datum Horizontal : SRGI 2013



DICETAK DAN DITERBITKAN OLEH :  
 PEMERINTAH KABUPATEN BANJARNEGARA  
 Jl. Jendral Ahmad Yani No. 16, Banjarnegara 53414  
 Email: pemda@banjarnegarakab.go.id, Telp. (0286) 591218  
 © Copyright 2023. All Rights Reserved.

- KETERANGAN**
- Titik Kartometrik
  - Kantor Pemerintahan
  - Batas Kabupaten/Kota
  - Batas Kecamatan
  - Batas Desa/Kelurahan

#### DAFTAR TITIK KARTOMETRIK

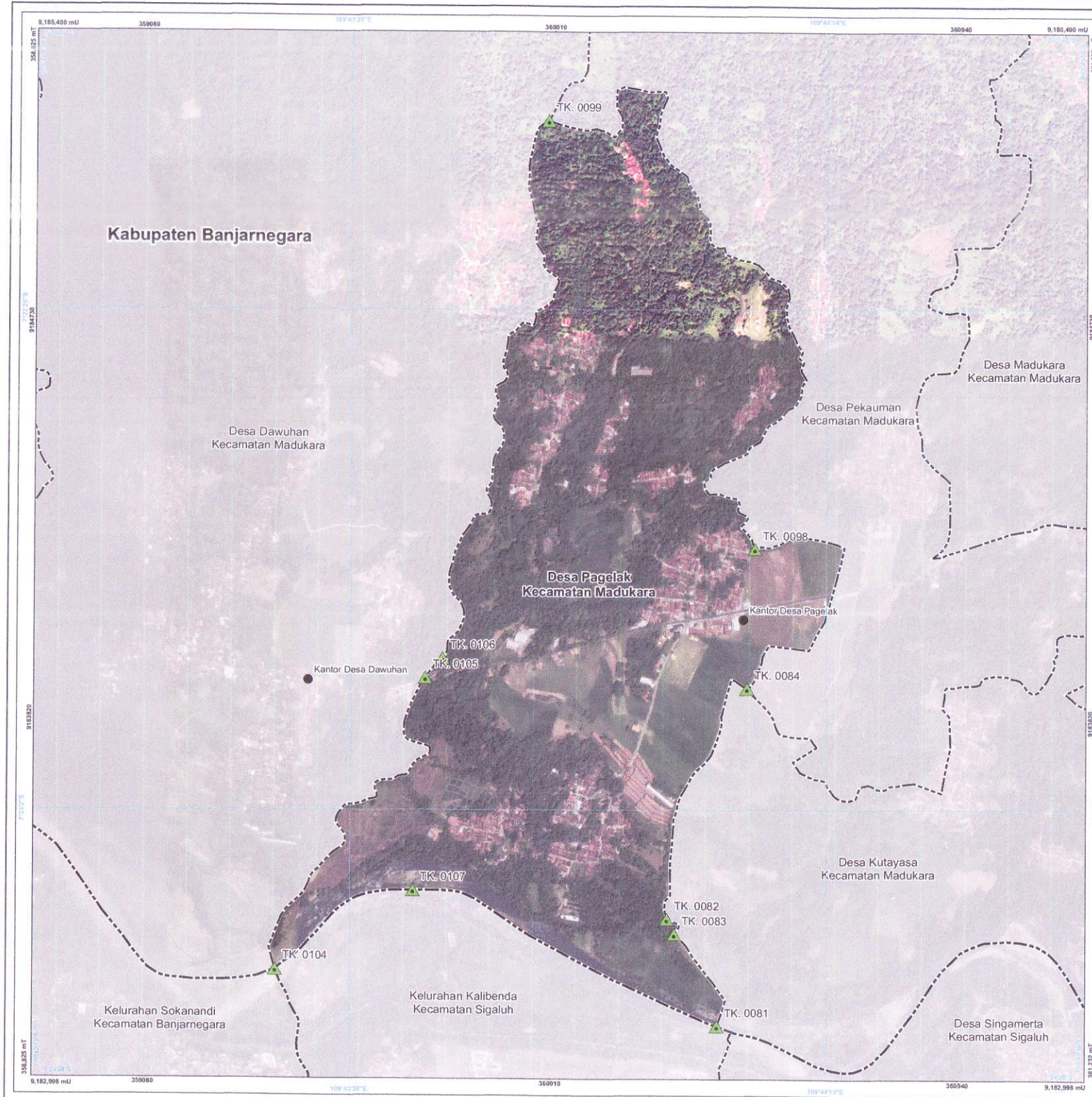
No. Titik	Nilai X (m)	Nilai Y (m)	Uraian	No. Titik	Nilai X (m)	Nilai Y (m)	Uraian
TK.0044	359420	9185440	Titik Kartometrik	TK.0045	359420	9185440	Titik Kartometrik
TK.0046	359420	9185440	Titik Kartometrik	TK.0047	359420	9185440	Titik Kartometrik
TK.0048	359420	9185440	Titik Kartometrik	TK.0050	359420	9185440	Titik Kartometrik
TK.0051	359420	9185440	Titik Kartometrik	TK.0053	359420	9185440	Titik Kartometrik
TK.0055	359420	9185440	Titik Kartometrik	TK.0058	359420	9185440	Titik Kartometrik
TK.0061	359420	9185440	Titik Kartometrik	TK.0063	359420	9185440	Titik Kartometrik
TK.0065	359420	9185440	Titik Kartometrik	TK.0068	359420	9185440	Titik Kartometrik
TK.0070	359420	9185440	Titik Kartometrik	TK.0071	359420	9185440	Titik Kartometrik
TK.0077	359420	9185440	Titik Kartometrik	TK.0084	359420	9185440	Titik Kartometrik
TK.0086	359420	9185440	Titik Kartometrik	TK.0087	359420	9185440	Titik Kartometrik
TK.0088	359420	9185440	Titik Kartometrik	TK.0089	359420	9185440	Titik Kartometrik
TK.0090	359420	9185440	Titik Kartometrik	TK.0091	359420	9185440	Titik Kartometrik
TK.0092	359420	9185440	Titik Kartometrik	TK.0093	359420	9185440	Titik Kartometrik
TK.0094	359420	9185440	Titik Kartometrik	TK.0098	359420	9185440	Titik Kartometrik

Ditetapkan di Banjarnegara  
 Tanggal :  
 P.J. BUPATI BANJARNEGARA

**RI HANSO WIDIRAHMANTO**

Sumber Peta :  
 a. Citra Telegat Satelit Resolusi Tinggi akuisisi tahun 2013-2015 Resolusi 0.5 Meter  
 b. Data batas wilayah administrasi desa/kelurahan hasil kegiatan Kesepakatan Teknis Tahun 2020  
 c. Ekstraksi data kontur dari DEMNAS Edisi tahun 2018  
 d. Hasil pelacakan batas desa/kelurahan tahun 2020

Riwayat Peta :  
 Peta Batas Kelurahan/Desa ini di buat menggunakan Data Digital Hasil Kegiatan Kesepakatan Teknis Batas Wilayah Administrasi Desa/Kelurahan oleh Badan Informasi Geospasial di Kabupaten Banjarnegara Tahun Anggaran 2020 yang disajikan dalam Citra Satelit Resolusi Sangat Tinggi. Peta ini memiliki kualitas sumber data skala 1 : 5.000 yang disajikan sama atau lebih besar atau lebih kecil dari skala sumber data akibat pengaruh ukuran kertas



LAMPIRAN VII  
 PERATURAN BUPATI BANJARNEGARA NOMOR 9 TAHUN 2023  
 TENTANG PENETAPAN DAN PENGESAHAN BATAS WILAYAH DESA DI  
 KECAMATAN MADUKARA

### PETA BATAS DESA

Kode Wilayah : 33.04.08.2007

**DESA PAGELAK**  
 KECAMATAN MADUKARA  
 KABUPATEN BANJARNEGARA  
 PROVINSI JAWA TENGAH



PETUNJUK LETAK PETA



DIAGRAM LOKASI



Sistem Proyeksi : Transverse Mercator  
 Sistem Grid : Grid Geograf dan Grid Universal Transverse Mercator  
 Datum Horizontal : SRGI 2013



DICETAK DAN DITERBITKAN OLEH :  
 PEMERINTAH KABUPATEN BANJARNEGARA  
 Jl. Jendral Ahmad Yani No. 16, Banjarnegara 53414  
 Email: pema@banjarnekarab.go.id, Telp. (0286) 591218  
 © Copyright 2023, All Rights Reserved.

#### KETERANGAN

- ▲ Titik Kartometrik
- Kantor Pemerintahan
- Batas Kabupaten/Kota
- - - Batas Kecamatan
- - - Batas Desa/Kelurahan

#### DAFTAR TITIK KARTOMETRIK

Kode Titik	Nomor Titik Kartometrik	Koordinat Geografis		Koordinat UTM	
		Lintang	Bujur	X	Y
TK. 0081	TK. 33.04.08.2005-08.2007-000	7° 22' 19.121" LS	109° 44' 6.069" BT	360389 M	9183120 M
TK. 0082	TK. 33.04.08.2005-08.2007-002	7° 22' 10.136" LS	109° 44' 2.336" BT	360274 M	9183365 M
TK. 0083	TK. 33.04.08.2005-08.2007-001	7° 22' 11.259" LS	109° 44' 2.892" BT	360291 M	9183331 M
TK. 0084	TK. 33.04.08.2005-08.2006-08.2007-000	7° 22' 52.900" LS	109° 44' 8.318" BT	360456 M	9183895 M
TK. 0098	TK. 33.04.08.2006-08.2007-001	7° 22' 42.481" LS	109° 44' 8.202" BT	360474 M	9184215 M
TK. 0099	TK. 33.04.08.2006-08.2007-08.2008-000	7° 22' 10.503" LS	109° 43' 53.433" BT	359996 M	9185196 M
TK. 0104	TK. 33.04.08.1009-07.1015-08.2007-08.2006-000	7° 22' 13.879" LS	109° 43' 33.131" BT	359379 M	9183247 M
TK. 0105	TK. 33.04.08.2007-08.2008-002	7° 22' 52.090" LS	109° 43' 44.312" BT	359720 M	9183916 M
TK. 0106	TK. 33.04.08.2007-08.2008-001	7° 22' 50.640" LS	109° 43' 45.596" BT	359759 M	9183962 M
TK. 0107	TK. 33.04.07.1015-08.2007-001	7° 22' 7.961" LS	109° 43' 43.409" BT	359694 M	9183430 M

Ditetapkan di Banjarnegara  
 Tanggal :  
**P.J. BUPATI BANJARNEGARA**  
 TRI HARSO WIDIRAHMANTO

Sumber Peta : a. Citra Tegak Satelit Resolusi Tinggi akurat Tahun 2013-2015 Resolusi 0.5 Meter  
 b. Data batas wilayah administrasi desa/kelurahan hasil kegiatan Kespaspasial Tahun 2020  
 c. Ekstraksi data kontur dari DEMNAS Edisi tahun 2018  
 d. Hasil pelacakan batas desa/kelurahan tahun 2020  
 Riwayat Peta : Peta Batas Kelurahan/Desa ini di buat menggunakan Data Digital Hasil Kegiatan Kespaspasial Titik Batas Wilayah Administrasi Desa/Kelurahan oleh Badan Informasi Geospasial di Kabupaten Banjarnegara Tahun Anggaran 2020 yang disajikan diatas Citra Satelit Resolusi Sangat Tinggi. Peta ini memiliki kualitas sumber data skala 1 : 5.000 yang disajikan sama atau lebih besar atau lebih kecil dari skala sumber data akibat pengaruh ukuran kertas.





LAMPIRAN VIII  
 PERATURAN BUPATI BANJARNEGARA NOMOR 9 TAHUN 2023  
 TENTANG PENETAPAN DAN PENEKASAN BATAS WILAYAH DESA DI  
 KECAMATAN MADUKARA

### PETA BATAS DESA

Kode Wilayah : 33.04.08.2008  
**DESA DAWUHAN**  
 KECAMATAN MADUKARA  
 KABUPATEN BANJARNEGARA  
 PROVINSI JAWA TENGAH



PETUNJUK LETAK PETA



DIAGRAM LOKASI



Sistem Proyeksi : Transverse Mercator  
 Sistem Grid : Grid Geografis dan Grid Universal Transverse Mercator  
 Datum Horizontal : SRGI 2013



DICETAK DAN DITERBITKAN OLEH :  
 PEMERINTAH KABUPATEN BANJARNEGARA  
 Jl. Jenderal Ahmad Yani No. 16, Banjarnegara 52414  
 Email: pemda@banjarnekarab.go.id, Telp. (0286) 591218  
 © Copyright 2023. All Rights Reserved.

#### KETERANGAN

- Titik Kartometrik
- Kantor Pemerintahan
- Batas Kabupaten/Kota
- Batas Kecamatan
- Batas Desa/Kelurahan

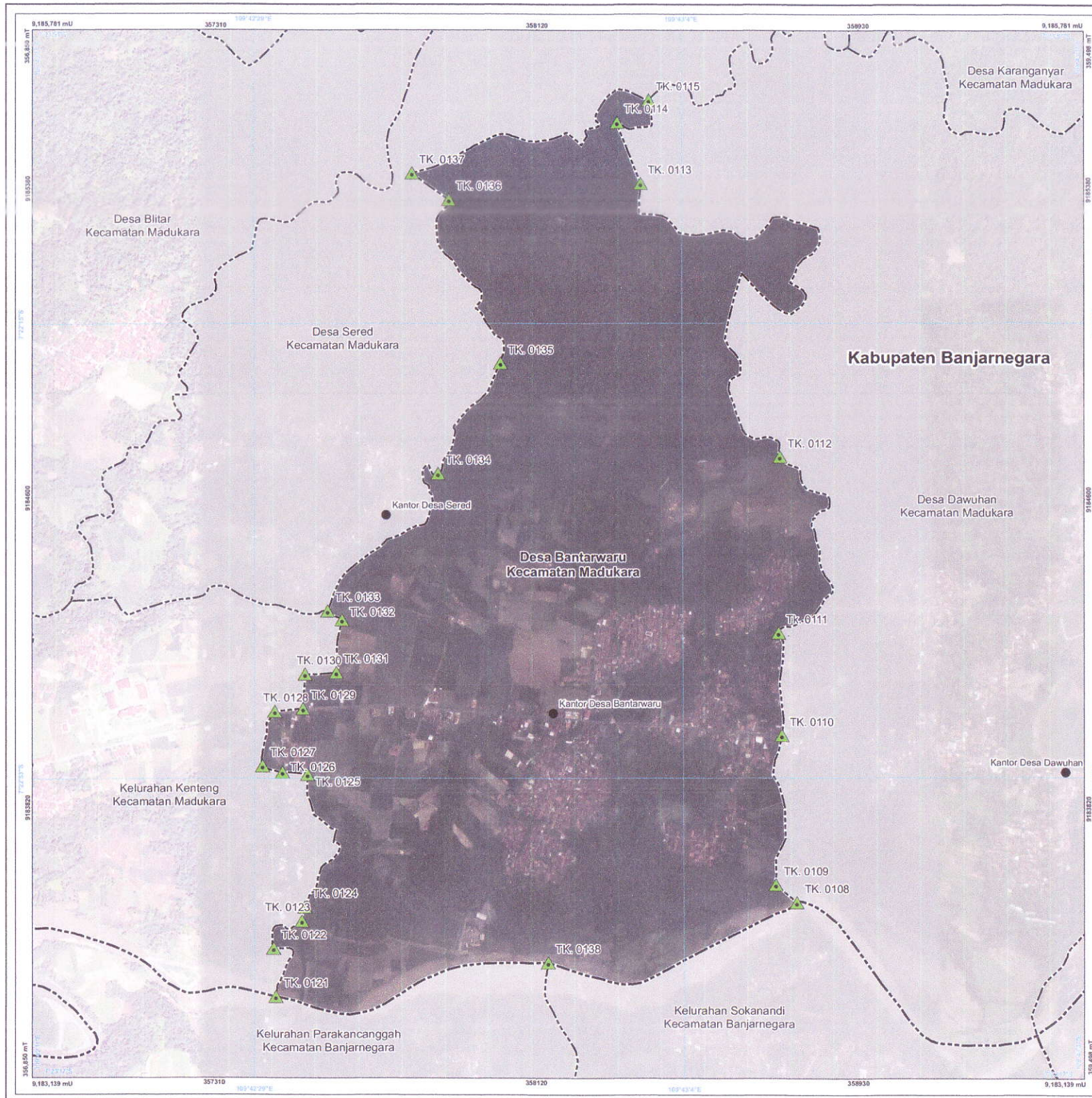
#### DAFTAR TITIK KARTOMETRIK

Kode Titik	Nomor Titik Kartometrik	Koordinat Geografis		Koordinat UTM	
		Lintang	Bujur	X	Y
TK. 0099	TK. 33.04.08.2006-08.2007-08.2008-000	7° 22' 10,503" LS	109° 47' 53,433" BT	359596 M	9185196 M
TK. 0100	TK. 33.04.08.2006-08.2008-001	7° 22' 2,997" LS	109° 47' 56,297" BT	360082 M	9185427 M
TK. 0101	TK. 33.04.08.2006-08.2008-002	7° 21' 53,043" LS	109° 47' 57,686" BT	360325 M	9185732 M
TK. 0102	TK. 33.04.08.2006-08.2008-08.2017-000	7° 21' 51,696" LS	109° 47' 52,425" BT	360117 M	9185774 M
TK. 0104	TK. 33.04.08.1009-07.1015-08.2007-08.2008-000	7° 22' 13,875" LS	109° 47' 33,131" BT	359379 M	9183247 M
TK. 0105	TK. 33.04.08.2007-08.2008-002	7° 22' 52,090" LS	109° 47' 44,312" BT	359720 M	9183918 M
TK. 0106	TK. 33.04.08.2007-08.2008-001	7° 22' 50,640" LS	109° 47' 45,596" BT	359759 M	9183962 M
TK. 0108	TK. 33.04.08.1009-08.2008-08.2009-000	7° 22' 2,865" LS	109° 47' 13,448" BT	358774 M	9183584 M
TK. 0109	TK. 33.04.08.2008-08.2009-005	7° 22' 1,425" LS	109° 47' 11,748" BT	358722 M	9183628 M
TK. 0110	TK. 33.04.08.2008-08.2009-005	7° 22' 49,158" LS	109° 47' 12,261" BT	358737 M	9184005 M
TK. 0111	TK. 33.04.08.2008-08.2009-004	7° 22' 40,743" LS	109° 47' 12,026" BT	358729 M	9184263 M
TK. 0112	TK. 33.04.08.2008-08.2009-003	7° 22' 26,311" LS	109° 47' 12,172" BT	358732 M	9184707 M
TK. 0113	TK. 33.04.08.2008-08.2009-002	7° 21' 3,891" LS	109° 47' 0,794" BT	358381 M	9185394 M
TK. 0114	TK. 33.04.08.2008-08.2009-001	7° 21' 58,855" LS	109° 47' 58,869" BT	358322 M	9185549 M
TK. 0115	TK. 33.04.08.2008-08.2009-08.2010-000	7° 21' 57,010" LS	109° 47' 1,487" BT	358402 M	9185605 M
TK. 0116	TK. 33.04.08.2008-08.2010-08.2017-000	7° 21' 52,723" LS	109° 47' 17,852" BT	358903 M	9185739 M
TK. 0117	TK. 33.04.08.2008-08.2017-001	7° 21' 53,398" LS	109° 47' 19,872" BT	358965 M	9185718 M
TK. 0118	TK. 33.04.08.2008-08.2017-002	7° 21' 51,274" LS	109° 47' 21,422" BT	359013 M	9185784 M
TK. 0119	TK. 33.04.08.2008-08.2017-003	7° 21' 52,502" LS	109° 47' 21,677" BT	359021 M	9185746 M
TK. 0120	TK. 33.04.08.2008-08.2017-004	7° 21' 51,875" LS	109° 47' 23,982" BT	359039 M	9185765 M

Ditetapkan di Banjarnegara  
 Tanggal :  
**PJ. BUPATI BANJARNEGARA**  
  
**TRI HARSA WIDIRAHMANTO**

Sumber Peta : a. Citra Teleg Satelit Resolusi Tinggi tahun 2013-2015 Resolusi 0,5 Meter  
 b. Data batas wilayah administrasi desa/kelurahan hasil kegiatan Kesepakatan Teknis Tahun 2020  
 c. Ekstraksi data kantor dari DEMNAS Edisi tahun 2018  
 d. Hasil petakan batas desa/kelurahan tahun 2020

Riwayat Peta : Peta Batas Kelurahan/Desa ini di buat menggunakan Data Digital Hasil Kegiatan Kesepakatan Teknis Batas Wilayah Administrasi Desa/Kelurahan oleh Badan Informasi Geospasial di Kabupaten Banjarnegara Tahun Anggaran 2020 yang disajikan diatas Citra Satelit Resolusi Sangat Tinggi. Peta ini memiliki kualitas sumber data skala 1 : 5.000 yang disajikan sama atau lebih besar atau lebih kecil dari skala sumber data akibat pengaruh ukuran kertas.



LAMPIRAN IX  
PERATURAN BUPATI BANJARNEGARA NOMOR 9 TAHUN 2023  
TENTANG PENETAPAN DAN PENGESAN BATAS WILAYAH DESA DI  
KECAMATAN MADUKARA

## PETA BATAS DESA

Kode Wilayah : 33.04.08.2009

### DESA BANTARWARU

KECAMATAN MADUKARA  
KABUPATEN BANJARNEGARA  
PROVINSI JAWA TENGAH



PETUNJUK LETAK PETA



DIAGRAM LOKASI



Sistem Proyeksi : Transverse Mercator  
Sistem Grid : Grid Geografi dan Grid Universal Transverse Mercator  
Datum Horizontal : SRGI 2013



DICETAK DAN DITERBITKAN OLEH  
PEMERINTAH KABUPATEN BANJARNEGARA  
Jl. Jendral Ahmad Yani No. 16, Banjarnegara 53414  
Email: pemda@banjarnearakab.go.id, Telp. (0286) 591218  
© Copyright 2023, All Rights Reserved.

© Hak cipta dilindungi oleh Undang-Undang Republik Indonesia

#### KETERANGAN

- Titik Kartometrik
- Kantor Pemerintahan
- Batas Kabupaten/Kota
- Batas Kecamatan
- Batas Desa/Kelurahan

#### DAFTAR TITIK KARTOMETRIK

Kode TK	Nomor Titik Kartometrik	Koordinat Geografis		Koordinat UTM	
		Lintang	Bujur	X	Y
TK. 0108	Tk 33.04.06.1009-08.2008-08.2009-000	7° 23' 2.865" LS	109° 43' 13.448" BT	358724 M	9183584 M
TK. 0109	Tk 33.04.06.2008-08.2009-006	7° 23' 1.422" LS	109° 43' 11.745" BT	358722 M	9183628 M
TK. 0110	Tk 33.04.08.2008-08.2009-005	7° 22' 49.158" LS	109° 43' 12.261" BT	358737 M	9184003 M
TK. 0111	Tk 33.04.08.2008-08.2009-004	7° 22' 49.743" LS	109° 43' 12.020" BT	358729 M	9184053 M
TK. 0112	Tk 33.04.08.2008-08.2009-003	7° 22' 28.311" LS	109° 43' 12.122" BT	358732 M	9184072 M
TK. 0113	Tk 33.04.08.2008-08.2009-002	7° 22' 3.891" LS	109° 43' 0.794" BT	358381 M	9183394 M
TK. 0114	Tk 33.04.08.2008-08.2009-001	7° 21' 58.855" LS	109° 42' 58.880" BT	358322 M	9183549 M
TK. 0115	Tk 33.04.06.2008-08.2009-08.2010-000	7° 21' 57.030" LS	109° 43' 1.487" BT	358402 M	9183605 M
TK. 0121	Tk 33.04.06.1010-08.1011-08.2009-000	7° 22' 10.547" LS	109° 42' 30.706" BT	357465 M	9183344 M
TK. 0122	Tk 33.04.08.1011-08.2009-001	7° 22' 6.606" LS	109° 42' 30.522" BT	357459 M	9183465 M
TK. 0123	Tk 33.04.08.1011-08.2009-002	7° 23' 4.322" LS	109° 42' 32.837" BT	357529 M	9183355 M
TK. 0124	Tk 33.04.08.1011-08.2009-003	7° 23' 3.197" LS	109° 42' 33.078" BT	357537 M	9183370 M
TK. 0125	Tk 33.04.08.1011-08.2009-004	7° 22' 52.330" LS	109° 42' 33.298" BT	357542 M	9183904 M
TK. 0126	Tk 33.04.08.1011-08.2009-005	7° 22' 52.132" LS	109° 42' 31.251" BT	357480 M	9183910 M
TK. 0127	Tk 33.04.08.1011-08.2009-006	7° 22' 51.825" LS	109° 42' 29.636" BT	357430 M	9183925 M
TK. 0128	Tk 33.04.08.1011-08.2009-007	7° 22' 47.137" LS	109° 42' 30.625" BT	357460 M	9184063 M
TK. 0129	Tk 33.04.08.1011-08.2009-008	7° 22' 46.912" LS	109° 42' 32.936" BT	357531 M	9184070 M
TK. 0130	Tk 33.04.08.1011-08.2009-009	7° 22' 44.097" LS	109° 42' 33.109" BT	357536 M	9184157 M
TK. 0131	Tk 33.04.08.1011-08.2009-010	7° 22' 43.957" LS	109° 42' 35.620" BT	357514 M	9184161 M
TK. 0132	Tk 33.04.08.1011-08.2009-011	7° 22' 39.531" LS	109° 42' 36.165" BT	357629 M	9184294 M
TK. 0133	Tk 33.04.08.1011-08.2009-08.2010-000	7° 22' 38.911" LS	109° 42' 34.977" BT	357593 M	9184316 M
TK. 0134	Tk 33.04.08.2009-08.2010-001	7° 22' 27.656" LS	109° 42' 44.106" BT	357872 M	9184663 M
TK. 0135	Tk 33.04.08.2009-08.2010-002	7° 22' 18.612" LS	109° 42' 49.249" BT	358028 M	9184941 M
TK. 0136	Tk 33.04.08.2009-08.2010-003	7° 22' 5.188" LS	109° 42' 45.040" BT	357998 M	9183553 M
TK. 0137	Tk 33.04.08.2009-08.2010-004	7° 22' 2.991" LS	109° 42' 42.036" BT	357906 M	9185420 M
TK. 0138	Tk 33.04.06.1009-06.1010-06.2009-000	7° 23' 7.798" LS	109° 42' 53.042" BT	358149 M	9183431 M

Ditetapkan di Banjarnegara

Tanggal

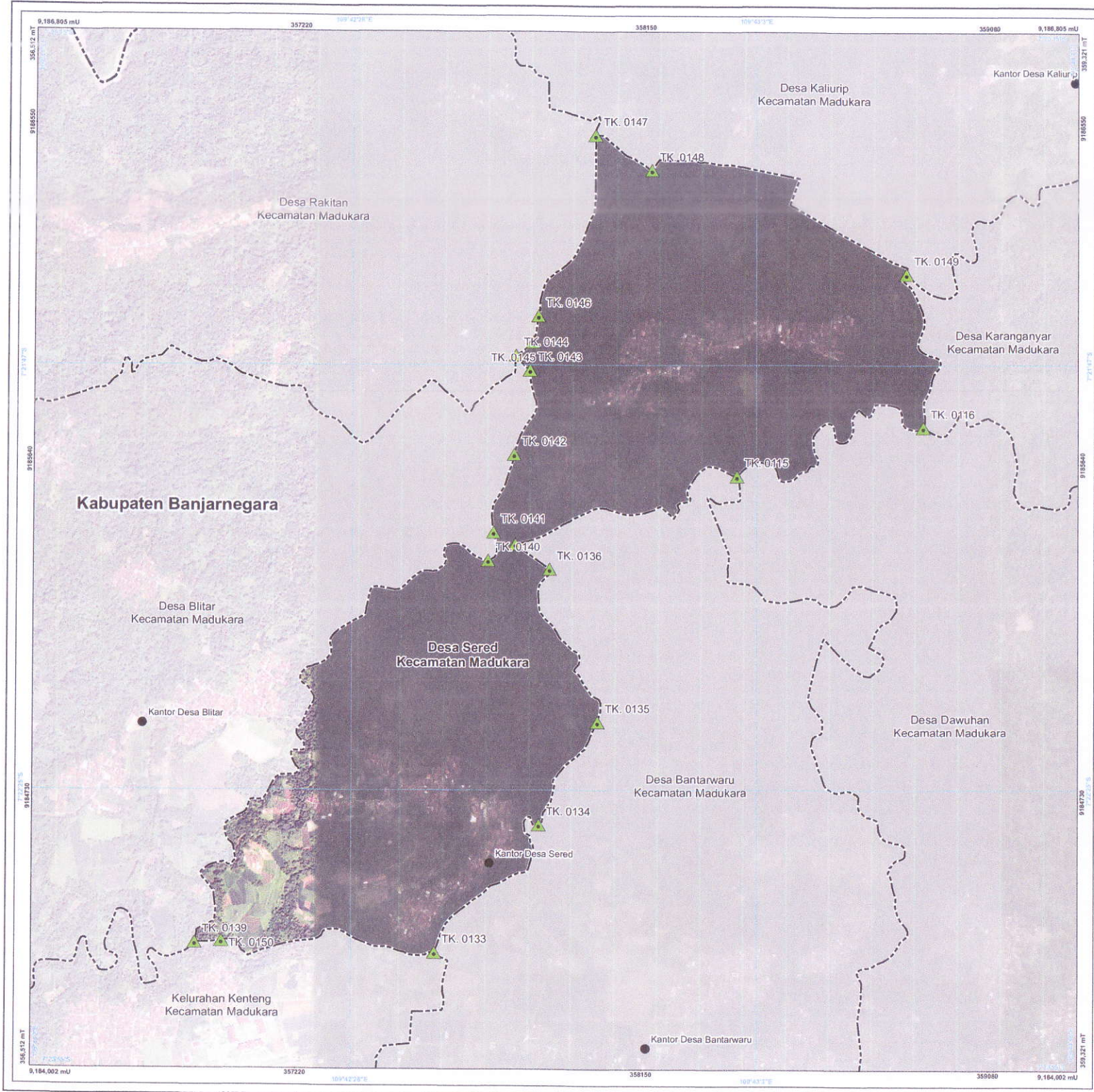
PJ. BUPATI BANJARNEGARA

*(Signature)*

TRI HARSO WIDIRAHMANTO

Sumber Peta : a. Citra Tegak Satelit Resolusi Tinggi Tahun 2013-2015 Resolusi 0,5 Meter  
b. Data batas wilayah administrasi desa/kelurahan hasil kegiatan Kespakatan Teknis Tahun 2020  
c. Ekstrak data kontur dari DEMNAS Edisi tahun 2018  
d. Hasil pelacakan batas desa/kelurahan tahun 2020

Rwayat Peta : Peta Batas Kelurahan/Desa ini di buat menggunakan Data Digital Hasil Kegiatan Kespakatan Teknis Batas Wilayah Administrasi Desa/Kelurahan oleh Badan Informasi Geospasial di Kabupaten Banjarnegara Tahun Anggaran 2020 yang disajikan diatas Citra Satelit Resolusi Sangat Tinggi. Peta ini memiliki kualitas sumber data skala 1 : 5.000 yang disajikan sama atau lebih besar atau lebih kecil dari skala sumber data akibat pengaruh ukuran kertas.



LAMPIRAN X  
 PERATURAN BUPATI BANJARNEGARA NOMOR 9 TAHUN 2023  
 TENTANG PENETAPAN DAN PENEGASAN BATAS WILAYAH DESA DI  
 KECAMATAN MADUKARA

### PETA BATAS DESA

Kode Wilayah : 33.04.08.2010

**DESA SERED**  
 KECAMATAN MADUKARA  
 KABUPATEN BANJARNEGARA  
 PROVINSI JAWA TENGAH



PETUNJUK LETAK PETA



DIAGRAM LOKASI



Sistem Proyeksi : Transverse Mercator  
 Sistem Grid : Grid Geografi dan Grid Universal Transverse Mercator  
 Datum Horizontal : SRGI 2013



DICETAK DAN DITERBITKAN OLEH :  
 PEMERINTAH KABUPATEN BANJARNEGARA  
 Jl. Jendral Ahmad Yani No. 10, Banjarnegara 53414  
 Email: pmda@banjarnearakab.go.id, Telp. (0285) 591218  
 © Copyright 2023. All Rights Reserved.

#### KETERANGAN

- Titik Kartometrik
- Kantor Pemerintahan
- Batas Kabupaten/Kota
- Batas Kecamatan
- Batas Desa/Kelurahan

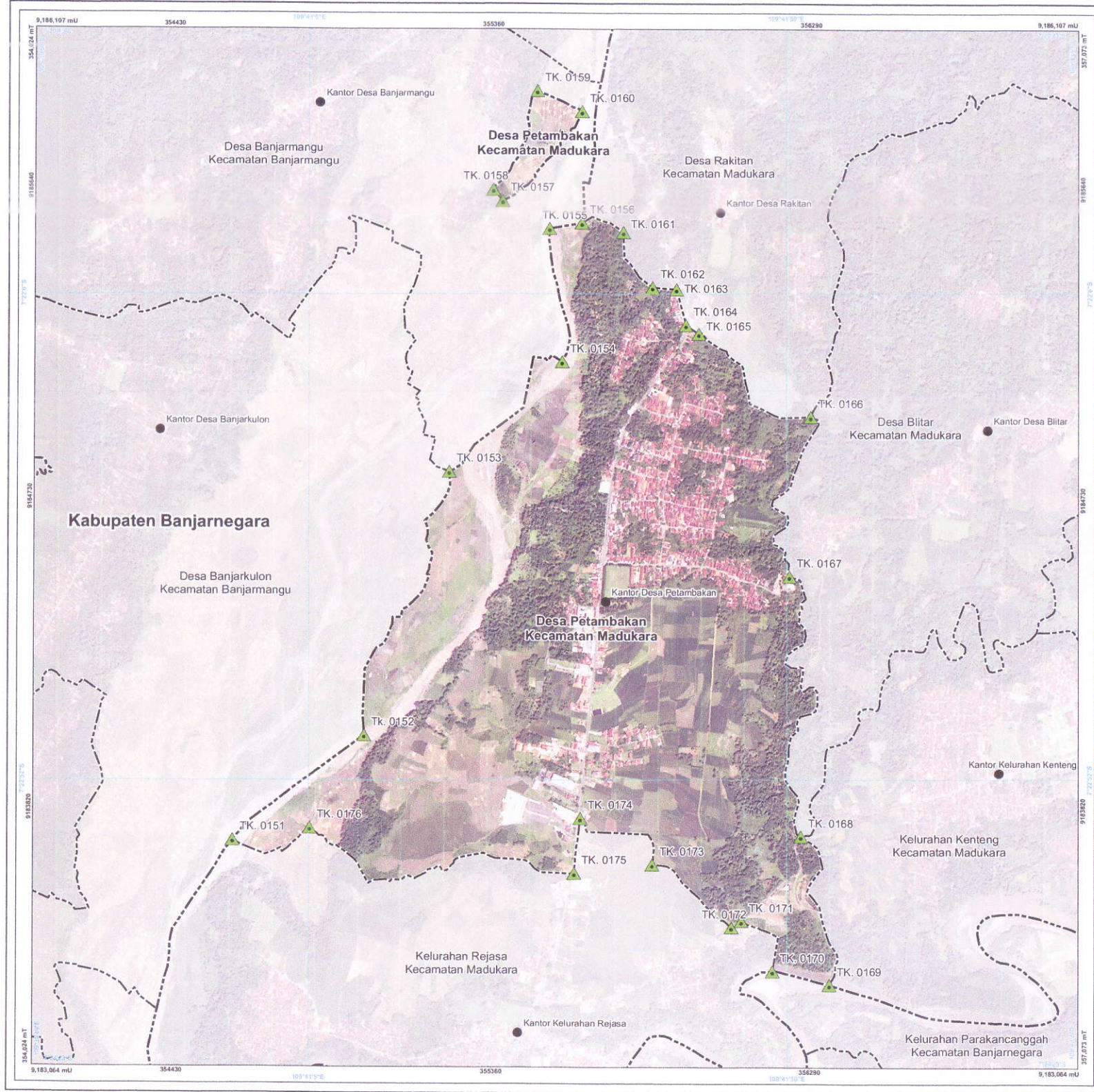
#### DAFTAR TITIK KARTOMETRIK

Kode Titik	Nomor Titik Kartometrik	Koordinat Geografis		Koordinat UTM	
		Lintang	Bujur	X	Y
TK. 0115	TK 33.04.06.2006-08.2009-06.2010-000	7° 21' 57.030" LS	109° 42' 1.402" BT	359402 M	9185606 M
TK. 0116	TK 33.04.06.2006-08.2010-06.2017-000	7° 21' 52.723" LS	109° 42' 17.852" BT	359303 M	9185739 M
TK. 0133	TK 33.04.06.1011-08.2009-06.2010-000	7° 22' 38.911" LS	109° 42' 34.977" BT	357593 M	9184316 M
TK. 0134	TK 33.04.06.2009-08.2010-001	7° 22' 27.656" LS	109° 42' 44.106" BT	357872 M	9184663 M
TK. 0135	TK 33.04.06.2009-08.2010-002	7° 22' 18.612" LS	109° 42' 49.249" BT	358028 M	9184941 M
TK. 0136	TK 33.04.06.2009-08.2010-003	7° 22' 5.188" LS	109° 42' 45.047" BT	357998 M	9185353 M
TK. 0137	TK 33.04.06.2009-08.2010-004	7° 22' 2.995" LS	109° 42' 42.032" BT	357806 M	9185420 M
TK. 0139	TK 33.04.06.1011-08.2010-06.2015-000	7° 22' 38.043" LS	109° 42' 14.006" BT	356950 M	9184341 M
TK. 0140	TK 33.04.06.2010-08.2015-004	7° 22' 4.422" LS	109° 42' 39.623" BT	357732 M	9185376 M
TK. 0141	TK 33.04.06.2010-08.2015-003	7° 22' 1.942" LS	109° 42' 40.109" BT	357747 M	9185452 M
TK. 0142	TK 33.04.06.2010-08.2015-002	7° 21' 55.132" LS	109° 42' 41.913" BT	357801 M	9185562 M
TK. 0143	TK 33.04.06.2010-08.2015-001	7° 21' 47.717" LS	109° 42' 43.293" BT	357913 M	9185869 M
TK. 0144	TK 33.04.06.2010-08.2014-06.2015-000	7° 21' 46.404" LS	109° 42' 42.068" BT	357805 M	9185930 M
TK. 0145	TK 33.04.06.2010-08.2014-002	7° 21' 45.226" LS	109° 42' 43.560" BT	357851 M	9185966 M
TK. 0146	TK 33.04.06.2010-08.2014-001	7° 21' 42.946" LS	109° 42' 44.032" BT	357865 M	9186036 M
TK. 0147	TK 33.04.06.2010-08.2014-06.2016-000	7° 21' 27.048" LS	109° 42' 48.993" BT	358016 M	9186525 M
TK. 0148	TK 33.04.06.2010-08.2016-001	7° 21' 30.128" LS	109° 42' 53.970" BT	358169 M	9186631 M
TK. 0149	TK 33.04.06.2010-08.2016-04.2017-000	7° 21' 39.265" LS	109° 42' 16.389" BT	358852 M	9186152 M
TK. 0150	TK 33.04.06.1011-08.2010-001	7° 22' 37.911" LS	109° 42' 16.328" BT	357921 M	9184345 M

Ditetapkan di Banjarnegara  
 Tanggal  
 BUPATI BANJARNEGARA  
  
 TRI HARSO WIDIRAHMANTO

Sumber Peta : a. Citra Tepeg Satelit Resolusi Tinggi ekawasi tahun 2013-2015 Resolusi 0,5 Meter  
 b. Data batas wilayah administrasi desa/kelurahan hasil Kegiatan Kespakatan Teknis Tahun 2020  
 c. Ekstraksi data kontur dari DEMNAS Edisi tahun 2018  
 d. Hasil pelacakan batas desa/kelurahan tahun 2020

Riwayat Peta : Peta Batas Kelurahan/Desa ini di buat menggunakan Data Digital Hasil Kegiatan Kespakatan Teknis Batas Wilayah Administrasi Desa/Kelurahan oleh Badan Informasi Geospasial di Kabupaten Banjarnegara Tahun Anggaran 2020 yang disajikan diatas Citra Satelit Resolusi Sangat Tinggi. Peta ini memiliki kualitas sumber data skala 1 : 5.000 yang disajikan sama atau lebih besar atau lebih kecil dari skala sumber data akibat pengaruh ukuran kertas.



LAMPIRAN XI  
 PERATURAN BUPATI BANJARNEGARA NOMOR 9 TAHUN 2023  
 TENTANG PENETAPAN DAN PENEKASAN BATAS WILAYAH DESA DI  
 KECAMATAN MADUKARA

### PETA BATAS DESA

Kode Wilayah : 33.04.08.2013

**DESA PETAMBAKAN**  
 KECAMATAN MADUKARA  
 KABUPATEN BANJARNEGARA  
 PROVINSI JAWA TENGAH



PETUNJUK LETAK PETA



DIAGRAM LOKASI



Sistem Proyeksi : Transverse Mercator  
 Sistem Grid : Grid Geografi dan Grid Universal Transverse Mercator  
 Datum Horizontal : SRGI 2013



DICETAK DAN DITERBITKAN OLEH :  
 PEMERINTAH KABUPATEN BANJARNEGARA  
 Jl. Jendral Ahmad Yani No. 16, Banjarnegara 53414  
 Email: pemma@banjarnekarakab.go.id, Telp. (0288) 591218  
 © Copyright 2023, All Rights Reserved.

**KETERANGAN**

- ▲ Titik Kartometrik
- Kantor Pemerintahan
- - - Batas Kabupaten/Kota
- - - Batas Kecamatan
- - - Batas Desa/Kelurahan

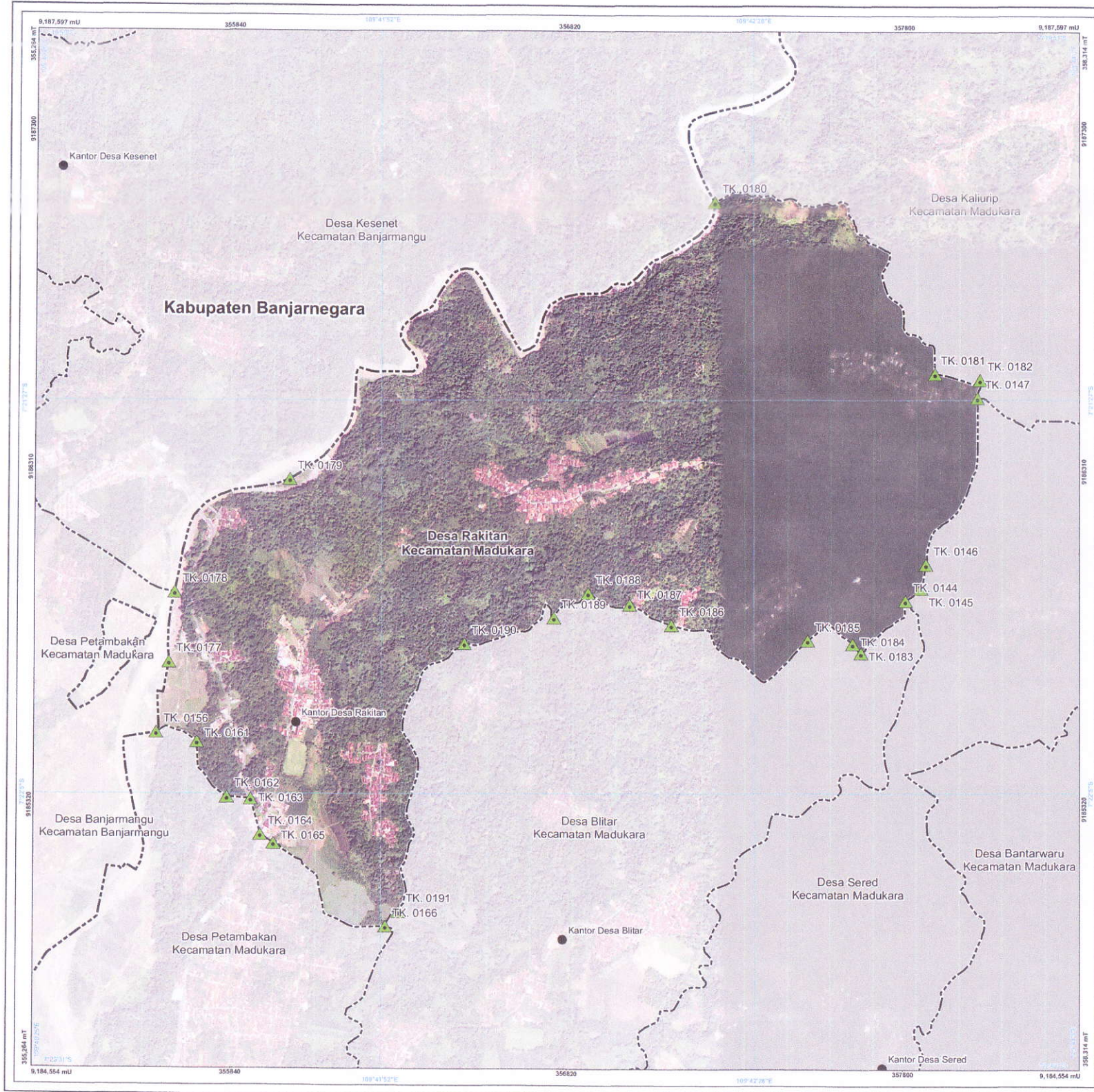
**DAFTAR TITIK KARTOMETRIK**

Kode TK	Nomor Titik Kartometrik	Koordinat Geografis		Koordinat UTM	
		Lintang	Bujur	X	Y
TK. 0151	TK. 33.04.08.1012-08.2013-09.2001-09.2002-000	7° 22' 57.783" LS	109° 40' 57.456" BT	354604 M	9183728 M
TK. 0152	TK. 33.04.08.2013-09.2002-001	7° 22' 47.774" LS	109° 41' 9.948" BT	354986 M	9184036 M
TK. 0153	TK. 33.04.08.2013-09.2002-09.2003-000	7° 22' 22.637" LS	109° 41' 18.071" BT	355233 M	9184869 M
TK. 0154	TK. 33.04.08.2013-09.2003-002	7° 22' 12.179" LS	109° 41' 28.907" BT	355564 M	9185111 M
TK. 0155	TK. 33.04.08.2013-09.2003-001	7° 21' 59.475" LS	109° 41' 27.207" BT	355526 M	9185522 M
TK. 0156	TK. 33.04.08.2013-08.2014-09.2003-000	7° 21' 58.934" LS	109° 41' 30.754" BT	355620 M	9185538 M
TK. 0157	TK. 33.04.08.2013-09.2003-006	7° 21' 58.830" LS	109° 41' 23.201" BT	355388 M	9185602 M
TK. 0158	TK. 33.04.08.2013-09.2003-005	7° 21' 55.749" LS	109° 41' 22.310" BT	355361 M	9185636 M
TK. 0159	TK. 33.04.08.2013-09.2003-004	7° 21' 46.320" LS	109° 41' 26.556" BT	355490 M	9185925 M
TK. 0160	TK. 33.04.08.2013-09.2003-003	7° 21' 48.309" LS	109° 41' 30.774" BT	355619 M	9185965 M
TK. 0161	TK. 33.04.08.2013-08.2014-005	7° 21' 59.843" LS	109° 41' 34.655" BT	355739 M	9185511 M
TK. 0162	TK. 33.04.08.2013-08.2014-004	7° 22' 5.109" LS	109° 41' 37.457" BT	355826 M	9185349 M
TK. 0163	TK. 33.04.08.2013-08.2014-003	7° 22' 3.295" LS	109° 41' 39.725" BT	355895 M	9185344 M
TK. 0164	TK. 33.04.08.2013-08.2014-002	7° 22' 8.688" LS	109° 41' 40.624" BT	355923 M	9185240 M
TK. 0165	TK. 33.04.08.2013-08.2014-001	7° 22' 9.519" LS	109° 41' 41.874" BT	355962 M	9185214 M
TK. 0166	TK. 33.04.08.2013-08.2014-08.2015-000	7° 22' 17.457" LS	109° 41' 52.548" BT	356290 M	9184971 M
TK. 0167	TK. 33.04.08.2013-08.2015-001	7° 22' 30.876" LS	109° 41' 50.496" BT	356228 M	9184594 M
TK. 0168	TK. 33.04.08.1011-08.2013-08.2015-000	7° 22' 27.484" LS	109° 41' 51.558" BT	356263 M	9183742 M
TK. 0169	TK. 33.04.08.1010-08.1011-08.2013-000	7° 22' 11.652" LS	109° 41' 54.237" BT	356346 M	9183307 M
TK. 0170	TK. 33.04.08.1010-08.1012-08.2013-000	7° 22' 10.365" LS	109° 41' 48.829" BT	356180 M	9183346 M
TK. 0171	TK. 33.04.08.1012-08.2013-006	7° 22' 5.577" LS	109° 41' 45.889" BT	356090 M	9183493 M
TK. 0172	TK. 33.04.08.1012-08.2013-005	7° 22' 6.164" LS	109° 41' 44.969" BT	356061 M	9183475 M
TK. 0173	TK. 33.04.08.1012-08.2013-004	7° 22' 0.105" LS	109° 41' 37.388" BT	355829 M	9183558 M
TK. 0174	TK. 33.04.08.1012-08.2013-003	7° 22' 55.727" LS	109° 41' 30.574" BT	355619 M	9183794 M
TK. 0175	TK. 33.04.08.1012-08.2013-002	7° 22' 0.963" LS	109° 41' 29.996" BT	355602 M	9183633 M
TK. 0176	TK. 33.04.08.1012-08.2013-001	7° 22' 56.612" LS	109° 41' 4.761" BT	354828 M	9183765 M

Ditetapkan di Banjarnegara  
 Tanggal :  
**PJ. BUPATI BANJARNEGARA**  
  
**TRI HARSA WIDIRAHMANTO**

Sumber Peta : a. Citra Tepeg Satelit Resolusi Tinggi akurasi tahun 2013-2015 Resolusi 0,5 Meter  
 b. Data batas wilayah administrasi desa/kelurahan hasil kegiatan Kespepakatan Teknis Tahun 2020  
 c. Ekstraksi data kontur dari DEMNAS Edisi tahun 2018  
 d. Hasil pebacakan batas desa/kelurahan tahun 2020

Riwayat Peta : Peta Batas Kelurahan/Desa ini di buat menggunakan Data Digital Hasil Kegiatan Kespepakatan Teknis Batas Wilayah Administrasi Desa/Kelurahan oleh Badan Informasi Geospasial di Kabupaten Banjarnegara Tahun Anggaran 2020 yang disajikan diatas Citra Satelit Resolusi Sangat Tinggi. Peta ini memiliki kualitas sumber data skala 1 : 5.000 yang disajikan sama atau lebih besar atau lebih kecil dari skala sumber data akibat pengaruh ukuran kertas.



LAMPIRAN XII  
 PERATURAN BUPATI BANJARNEGARA NOMOR 9 TAHUN 2023  
 TENTANG PENETAPAN DAN PENEKASAN BATAS WILAYAH DESA DI  
 KECAMATAN MADUKARA

### PETA BATAS DESA

Kode Wilayah : 33.04.08.2014

**DESA RAKITAN**  
 KECAMATAN MADUKARA  
 KABUPATEN BANJARNEGARA  
 PROVINSI JAWA TENGAH



PETUNJUK LETAK PETA



DIAGRAM LOKASI



Sistem Proyeksi : Transverse Mercator  
 Sistem Grid : Grid Geografis dan Grid Universal Transverse Mercator  
 Datum Horizontal : SRGI 2013



DICETAK DAN DITERBITKAN OLEH :  
 PEMERINTAH KABUPATEN BANJARNEGARA  
 Jl. Jenderal Ahmed Yani No. 16 Banjarnegara 53414  
 Email: pemdab@banjarnekarab.go.id, Telp. (0286) 591218  
 © Copyright 2023. All Rights Reserved.

**KETERANGAN**

- Titik Kartometrik
- Kantor Pemerintahan
- Batas Kabupaten/Kota
- Batas Kecamatan
- Batas Desa/Kelurahan

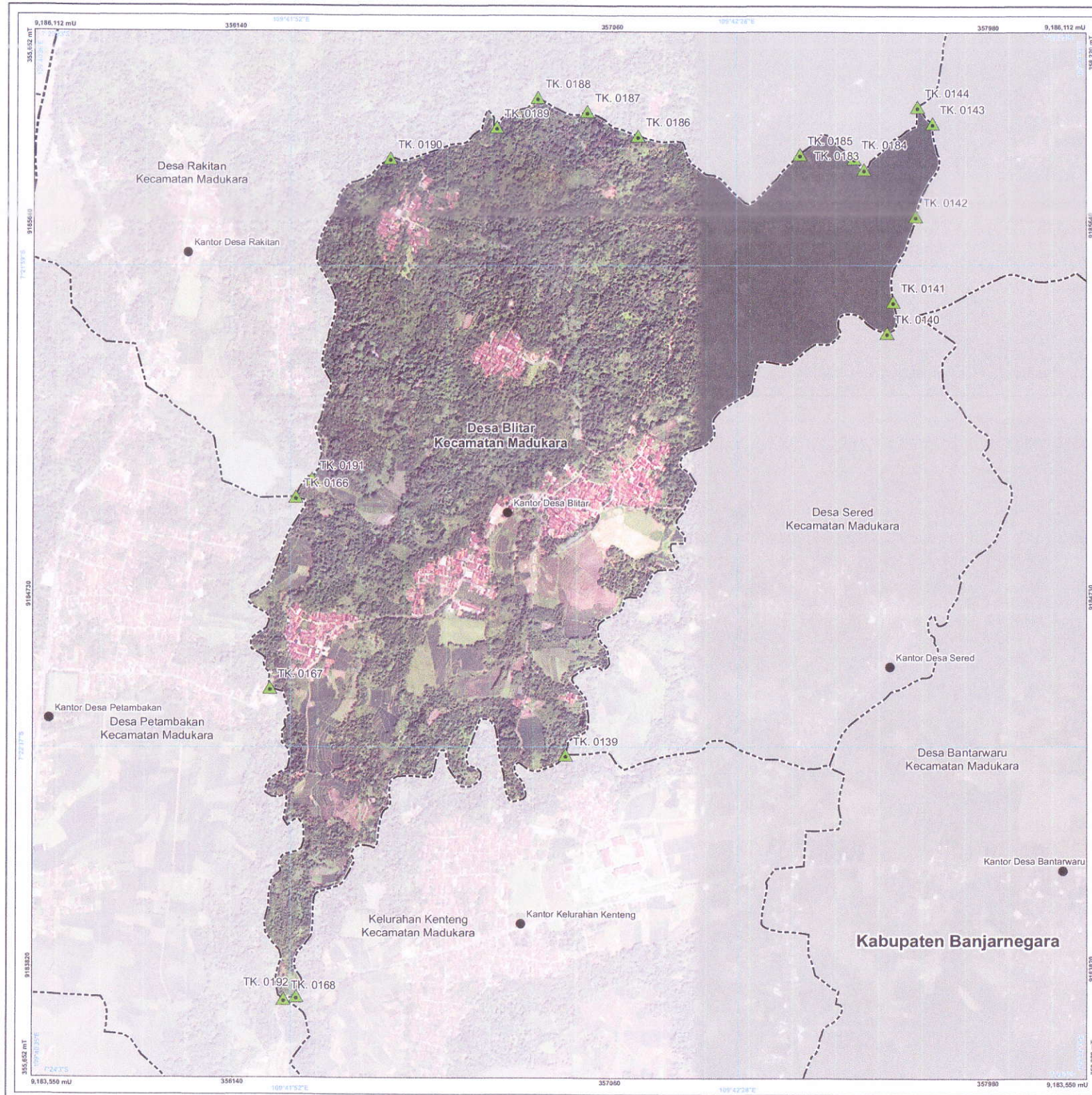
**DAFTAR TITIK KARTOMETRIK**

Kode Titik	Nomor Titik Kartometrik	Koordinat Geografis		Koordinat UTM	
		Lintang	Bujur	X	Y
TK. 0144	TK. 33.04.08.2010-08.2014-08.2015-000	7° 21' 46.404" LS	109° 42' 42.008" BT	357805 M	9185920 M
TK. 0145	TK. 33.04.08.2010-08.2014-002	7° 21' 45.226" LS	109° 42' 43.566" BT	357851 M	9185966 M
TK. 0146	TK. 33.04.08.2010-08.2014-001	7° 21' 42.946" LS	109° 42' 44.032" BT	357865 M	9186036 M
TK. 0147	TK. 33.04.08.2010-08.2014-08.2016-000	7° 21' 22.048" LS	109° 42' 48.993" BT	358016 M	9186525 M
TK. 0156	TK. 33.04.08.2013-08.2014-09.2003-000	7° 21' 58.934" LS	109° 41' 30.724" BT	355620 M	9185538 M
TK. 0161	TK. 33.04.08.2013-08.2014-004	7° 21' 58.847" LS	109° 41' 34.655" BT	355739 M	9185531 M
TK. 0162	TK. 33.04.08.2013-08.2014-004	7° 22' 5.109" LS	109° 41' 37.457" BT	355826 M	9185549 M
TK. 0163	TK. 33.04.08.2013-08.2014-003	7° 22' 5.289" LS	109° 41' 39.725" BT	355895 M	9185344 M
TK. 0164	TK. 33.04.08.2013-08.2014-002	7° 22' 8.688" LS	109° 41' 40.624" BT	355923 M	9185240 M
TK. 0165	TK. 33.04.08.2013-08.2014-001	7° 22' 9.519" LS	109° 41' 41.874" BT	355962 M	9185214 M
TK. 0166	TK. 33.04.08.2013-08.2014-08.2015-000	7° 22' 17.452" LS	109° 41' 52.948" BT	356290 M	9184971 M
TK. 0177	TK. 33.04.08.2014-08.2003-001	7° 21' 52.229" LS	109° 41' 31.880" BT	355657 M	9185745 M
TK. 0178	TK. 33.04.08.2014-08.2003-09.2005-000	7° 21' 45.561" LS	109° 41' 32.520" BT	355673 M	9185949 M
TK. 0179	TK. 33.04.08.2014-08.2005-001	7° 21' 34.770" LS	109° 41' 43.413" BT	356006 M	9186282 M
TK. 0180	TK. 33.04.08.2014-08.2016-09.2005-000	7° 21' 8.385" LS	109° 42' 23.092" BT	357246 M	9187097 M
TK. 0181	TK. 33.04.08.2014-08.2016-001	7° 21' 24.740" LS	109° 42' 44.939" BT	357892 M	9186595 M
TK. 0182	TK. 33.04.08.2014-08.2016-002	7° 21' 25.327" LS	109° 42' 49.242" BT	358024 M	9186578 M
TK. 0183	TK. 33.04.08.2014-08.2015-001	7° 21' 51.993" LS	109° 42' 37.832" BT	357676 M	9185776 M
TK. 0184	TK. 33.04.08.2014-08.2015-002	7° 21' 50.512" LS	109° 42' 37.945" BT	357652 M	9185883 M
TK. 0185	TK. 33.04.08.2014-08.2015-003	7° 21' 50.188" LS	109° 42' 32.751" BT	357620 M	9185813 M
TK. 0186	TK. 33.04.08.2014-08.2015-004	7° 21' 48.697" LS	109° 42' 19.790" BT	357123 M	9185987 M
TK. 0187	TK. 33.04.08.2014-08.2015-005	7° 21' 46.761" LS	109° 42' 15.796" BT	357000 M	9185916 M
TK. 0188	TK. 33.04.08.2014-08.2015-006	7° 21' 45.651" LS	109° 42' 11.865" BT	356879 M	9185992 M
TK. 0189	TK. 33.04.08.2014-08.2015-007	7° 21' 48.028" LS	109° 42' 13.007" BT	356778 M	9185978 M
TK. 0190	TK. 33.04.08.2014-08.2015-008	7° 21' 50.466" LS	109° 42' 05.111" BT	356517 M	9185961 M
TK. 0191	TK. 33.04.08.2014-08.2015-009	7° 22' 16.050" LS	109° 41' 53.807" BT	356328 M	9185915 M

Ditetapkan di Banjarnegara  
 Tanggal :  
**PJ. BUPATI BANJARNEGARA**  
  
**TRI HARSO WIDIRAHMANTO**

Sumber Peta : a. Citra Tegak Satelit Resolusi Tinggi tanggal tahun 2013-2015 Resolusi 0,5 Meter  
 b. Data batas wilayah administrasi desa/kelurahan hasil kegiatan Kesepakatan Teknis Tahun 2020  
 c. Ekstraksi data kontur dari DEMNAS Edisi tahun 2018  
 d. Hasil pelacakan batas desa/kelurahan tahun 2020

Rwayat Peta : Peta Batas Kelurahan/Desa ini di buat menggunakan Data Digital Hasil Kegiatan Kesepakatan Teknis Batas Wilayah Administrasi Desa/Kelurahan oleh Badan Informasi Geospasial di Kabupaten Banjarnegara Tahun Anggaran 2020 yang disajikan diatas Citra Satelit Resolusi Sangat Tinggi. Peta ini memiliki kualitas sumber data skala 1 : 5.000 yang disajikan sama atau lebih besar atau lebih kecil dari skala sumber data akibat pengaruh ukuran kertas.



LAMPIRAN XIII  
PERATURAN BUPATI BANJARNEGARA NOMOR 9 TAHUN 2023  
TENTANG PENETAPAN DAN PENEKASAN BATAS WILAYAH DESA DI  
KECAMATAN MADUKARA

## PETA BATAS DESA

Kode Wilayah : 33.04.08.2015

**DESA BLITAR**  
KECAMATAN MADUKARA  
KABUPATEN BANJARNEGARA  
PROVINSI JAWA TENGAH



PETUNJUK LETAK PETA



DIAGRAM LOKASI



Sistem Proyeksi : Transverse Mercator  
Sistem Grid : Grid Geografis dan Grid Universal Transverse Mercator  
Datum Horizontal : SRGI 2013



DICETAK DAN DITERBITKAN OLEH:  
PEMERINTAH KABUPATEN BANJARNEGARA  
Jl. Jendral Ahmad Yani No. 16, Banjarnegara 53414  
Email: pemda@banjarnegarakab.go.id, Telp. (0288) 891218  
© Copyright 2023, All Rights Reserved.

© Hak cipta dilindungi oleh Undang-Undang Republik Indonesia

### KETERANGAN

- Titik Kartometrik
- Kantor Pemerintahan
- Batas Kabupaten/Kota
- Batas Kecamatan
- Batas Desa/Kelurahan

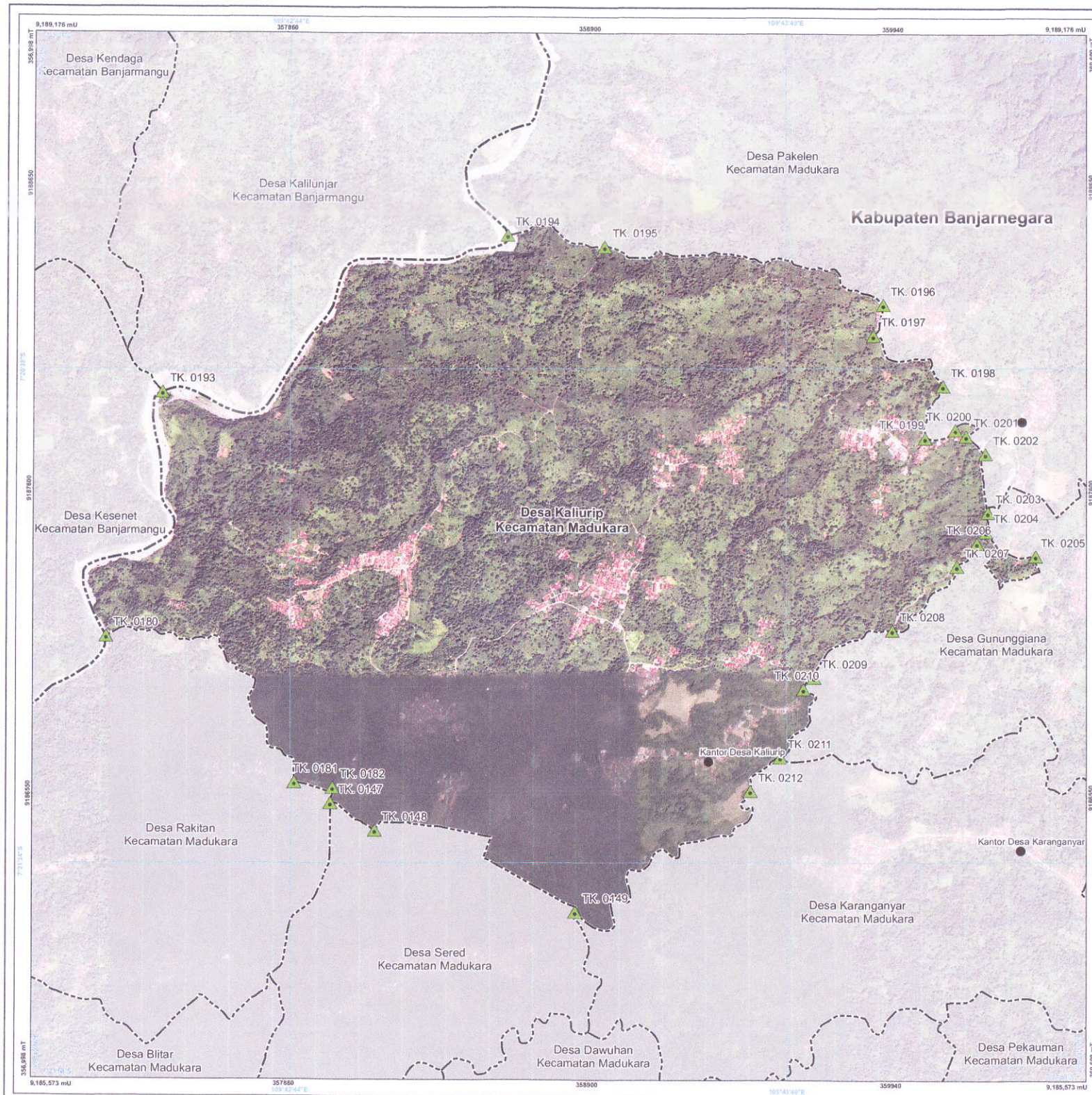
### DAFTAR TITIK KARTOMETRIK

Kode Titik	Nomor Titik Kartometrik	Koordinat Geografis		Koordinat UTM	
		Lintang	Bujur	X	Y
TK. 0139	TK 33.04.08.1011-08.2010-08.2015-000	7° 22' 38.043" LS	109° 42' 14.006" BT	356950 M	9184341 M
TK. 0140	TK 33.04.08.2010-08.2015-004	7° 22' 4.422" LS	109° 42' 39.623" BT	357732 M	9185452 M
TK. 0141	TK 33.04.08.2010-08.2015-003	7° 22' 1.942" LS	109° 42' 40.109" BT	357747 M	9185452 M
TK. 0142	TK 33.04.08.2010-08.2015-002	7° 21' 55.132" LS	109° 42' 41.913" BT	357801 M	9185662 M
TK. 0143	TK 33.04.08.2010-08.2015-001	7° 21' 47.717" LS	109° 42' 43.293" BT	357843 M	9185889 M
TK. 0144	TK 33.04.08.2010-08.2014-08.2015-000	7° 21' 46.498" LS	109° 42' 43.068" BT	357805 M	9185930 M
TK. 0166	TK 33.04.08.2013-08.2014-08.2015-000	7° 22' 17.457" LS	109° 41' 52.548" BT	356290 M	9184971 M
TK. 0167	TK 33.04.08.2013-08.2015-001	7° 22' 32.676" LS	109° 41' 50.496" BT	356228 M	9184504 M
TK. 0168	TK 33.04.08.1011-08.2013-08.2015-000	7° 22' 57.484" LS	109° 41' 51.558" BT	356263 M	9183742 M
TK. 0183	TK 33.04.08.2014-08.2015-001	7° 21' 51.393" LS	109° 42' 37.832" BT	357676 M	9185776 M
TK. 0184	TK 33.04.08.2014-08.2015-002	7° 21' 50.512" LS	109° 42' 37.045" BT	357652 M	9185803 M
TK. 0185	TK 33.04.08.2014-08.2015-003	7° 21' 50.188" LS	109° 42' 32.751" BT	357520 M	9185813 M
TK. 0186	TK 33.04.08.2014-08.2015-004	7° 21' 48.697" LS	109° 42' 19.790" BT	357123 M	9185857 M
TK. 0187	TK 33.04.08.2014-08.2015-005	7° 21' 46.761" LS	109° 42' 15.796" BT	357000 M	9185916 M
TK. 0188	TK 33.04.08.2014-08.2015-006	7° 21' 45.651" LS	109° 42' 11.865" BT	356879 M	9185950 M
TK. 0189	TK 33.04.08.2014-08.2015-007	7° 21' 48.006" LS	109° 42' 8.570" BT	356778 M	9185878 M
TK. 0190	TK 33.04.08.2014-08.2015-008	7° 21' 50.466" LS	109° 42' 0.051" BT	356517 M	9185801 M
TK. 0191	TK 33.04.08.2014-08.2015-009	7° 22' 16.050" LS	109° 41' 53.807" BT	356328 M	9185015 M
TK. 0192	TK 33.04.08.1011-08.2015-001	7° 22' 57.276" LS	109° 41' 52.571" BT	356294 M	9183746 M

Ditetapkan di Banjarnegara  
Tanggla  
**P. BUPATI BANJARNEGARA**  
  
**TRI HANSO WIDIRAHMANTO**

Sumber Peta : a. Citra Telegat Satelit Resolusi Tinggi tahun 2013-2015 Resolusi 0.5 Meter  
b. Data batas wilayah administrasi desa/kelurahan hasil kegiatan Kespakatatan Teknis Tahun 2020  
c. Ekstraksi data kontur dari DEMNAS Edisi tahun 2018  
d. Hasil pelacakan batas desa/kelurahan tahun 2020

Riwayat Peta : Peta Batas Kelurahan/Desa ini di buat menggunakan Data Digital Hasil Kegiatan Kespakatatan Teknis Batas Wilayah Administrasi Desa/Kelurahan oleh Badan Informasi Geospasial di Kabupaten Banjarnegara Tahun Anggaran 2020 yang disajikan diatas Citra Satelit Resolusi Sangat Tinggi. Peta ini memiliki kualitas sumber data skala 1 : 5.000 yang disajikan sama atau lebih besar atau lebih kecil dari skala sumber data akibat pengaruh ukuran kertas.



LAMPIRAN XIV  
 PERATURAN BUPATI BANJARNEGARA NOMOR 9 TAHUN 2023  
 TENTANG PENETAPAN DAN PENEGASAN BATAS WILAYAH DESA DI  
 KECAMATAN MADUKARA

### PETA BATAS DESA

Kode Wilayah : 33.04.08.2016

**DESA KALIURIP**  
 KECAMATAN MADUKARA  
 KABUPATEN BANJARNEGARA  
 PROVINSI JAWA TENGAH



PETUNJUK LETAK PETA



DIAGRAM LOKASI



Sistem Proyeksi : Transverse Mercator  
 Sistem Grid : Grid Geografi dan Grid Universal Transverse Mercator  
 Datum Horizontal : SRGI 2013



DICETAK DAN DITERBITKAN OLEH :  
 PEMERINTAH KABUPATEN BANJARNEGARA  
 Jl. Jendral Ahmed Yani No. 16, Banjarnegara 53414  
 Email: pema@banjarnearakab.go.id, Telp. (0286) 591218  
 © Copyright 2023, All Rights Reserved.  
 © Hak cipta dimiliki oleh Undang-Undang Republik Indonesia

#### KETERANGAN

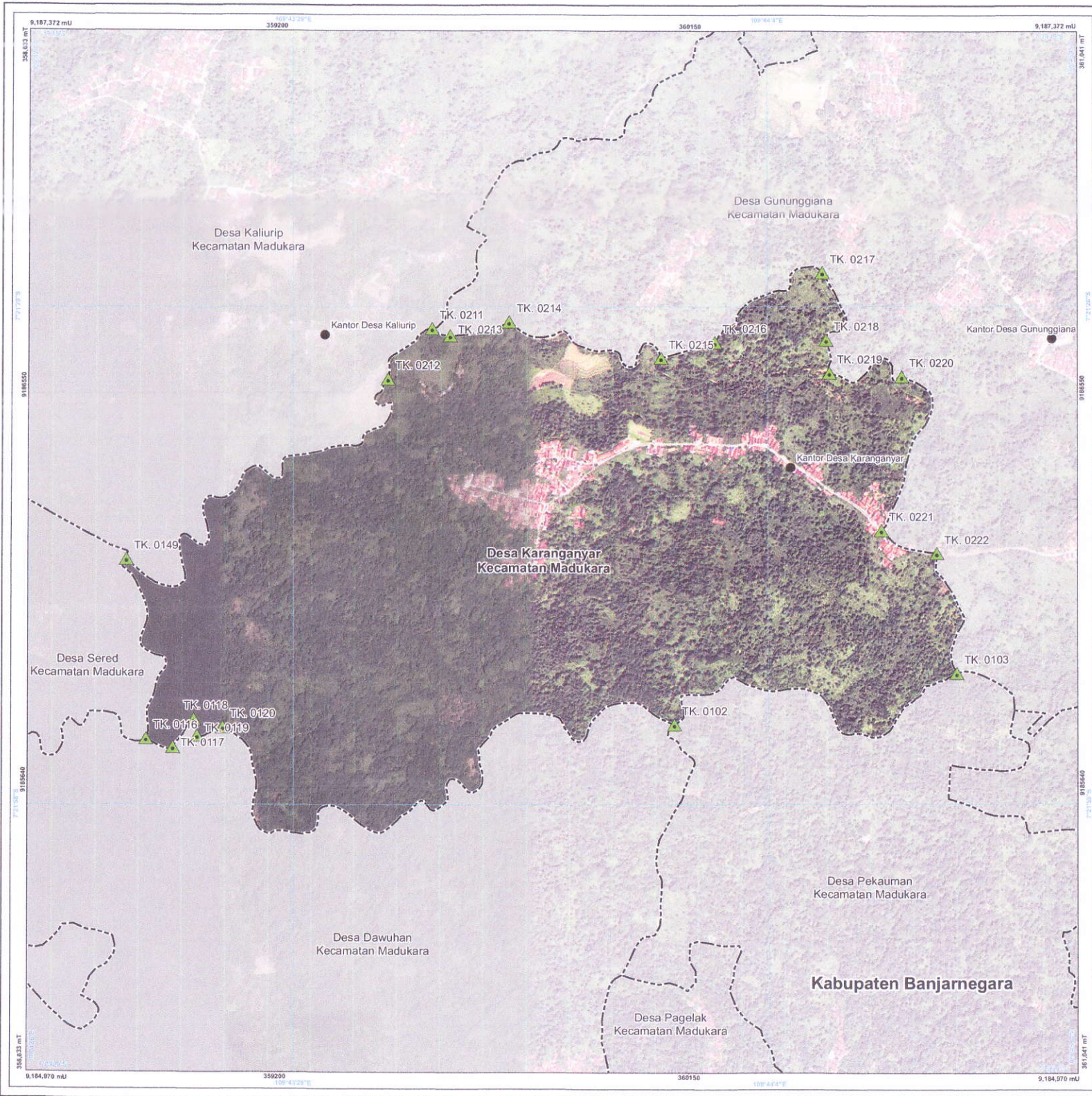
- Titik Kartometrik
- Kantor Pemerintahan
- Batas Kabupaten/Kota
- Batas Kecamatan
- Batas Desa/Kelurahan

#### DAFTAR TITIK KARTOMETRIK

Kode Titik	Nomor Titik Kartometrik	Koordinat Geografis		Koordinat UTM
		Lintang	Bujur	
TK. 0147	TK. 33.04.08.2010-08.2014-08.2016-000	7° 21' 27.048" LS	109° 42' 48.993" BT	358216 M   9186225 M
TK. 0148	TK. 33.04.08.2010-08.2016-001	7° 21' 30.128" LS	109° 42' 53.970" BT	358169 M   9186431 M
TK. 0149	TK. 33.04.08.2010-08.2016-08.2017-000	7° 21' 39.265" LS	109° 43' 16.380" BT	358857 M   9186152 M
TK. 0180	TK. 33.04.08.2014-08.2016-09.2005-000	7° 21' 8.868" LS	109° 42' 23.939" BT	357246 M   9187997 M
TK. 0181	TK. 33.04.08.2014-08.2016-001	7° 21' 24.746" LS	109° 42' 44.939" BT	357892 M   9186595 M
TK. 0182	TK. 33.04.08.2014-08.2016-002	7° 21' 23.327" LS	109° 42' 29.242" BT	358024 M   9186276 M
TK. 0193	TK. 33.04.08.2016-09.2005-09.2006-000	7° 20' 41.611" LS	109° 42' 30.290" BT	357438 M   9187937 M
TK. 0194	TK. 33.04.08.2016-08.2020-09.2006-000	7° 20' 23.463" LS	109° 43' 8.872" BT	358620 M   9188480 M
TK. 0195	TK. 33.04.08.2016-08.2020-001	7° 20' 24.733" LS	109° 43' 19.203" BT	358952 M   9189441 M
TK. 0196	TK. 33.04.08.2016-08.2020-002	7° 20' 31.255" LS	109° 43' 30.899" BT	359998 M   9188844 M
TK. 0197	TK. 33.04.08.2016-08.2020-003	7° 20' 34.679" LS	109° 43' 46.745" BT	359874 M   9188139 M
TK. 0198	TK. 33.04.08.2016-08.2020-004	7° 20' 40.382" LS	109° 43' 57.578" BT	360115 M   9187964 M
TK. 0199	TK. 33.04.08.2016-08.2020-005	7° 20' 46.188" LS	109° 43' 55.555" BT	360054 M   9187786 M
TK. 0200	TK. 33.04.08.2016-08.2020-006	7° 20' 45.263" LS	109° 43' 56.993" BT	360158 M   9187814 M
TK. 0201	TK. 33.04.08.2016-08.2020-007	7° 20' 45.964" LS	109° 44' 0.141" BT	360194 M   9187793 M
TK. 0202	TK. 33.04.08.2016-08.2020-008	7° 20' 47.968" LS	109° 44' 2.331" BT	360262 M   9187732 M
TK. 0203	TK. 33.04.08.2016-08.2018-08.2020-000	7° 20' 54.520" LS	109° 44' 2.595" BT	360270 M   9187530 M
TK. 0204	TK. 33.04.08.2016-08.2018-007	7° 20' 56.706" LS	109° 44' 2.371" BT	360264 M   9187463 M
TK. 0205	TK. 33.04.08.2016-08.2018-005	7° 20' 59.440" LS	109° 44' 7.881" BT	360433 M   9187280 M
TK. 0206	TK. 33.04.08.2016-08.2018-005	7° 20' 57.960" LS	109° 44' 1.849" BT	360232 M   9187424 M
TK. 0207	TK. 33.04.08.2016-08.2018-004	7° 21' 0.570" LS	109° 43' 39.094" BT	360163 M   9187344 M
TK. 0208	TK. 33.04.08.2016-08.2018-003	7° 21' 7.735" LS	109° 43' 31.862" BT	359942 M   9187124 M
TK. 0209	TK. 33.04.08.2016-08.2018-002	7° 21' 13.920" LS	109° 43' 43.123" BT	359675 M   9186960 M
TK. 0210	TK. 33.04.08.2016-08.2018-001	7° 21' 13.312" LS	109° 43' 4.920" BT	359634 M   9186921 M
TK. 0211	TK. 33.04.08.2016-08.2017-08.2018-000	7° 21' 21.973" LS	109° 43' 39.289" BT	359558 M   9186685 M
TK. 0212	TK. 33.04.08.2016-08.2017-001	7° 21' 25.754" LS	109° 43' 35.963" BT	359456 M   9186569 M

Ditetapkan di Banjarnegara  
 Tanggal  
**P. BUPATI BANJARNEGARA**  
  
**TRI HARSO WIDIRAHMANTO**

Sumber Peta : a. Citra Tegak Satelit Resolusi Tinggi tahun 2013-2015 Resolusi 0.5 Meter  
 b. Data batas wilayah administrasi desa/kelurahan hasil kegiatan Kesepakatan Teknis Tahun 2020  
 c. Ekstraksi data kontur dari DEMNAS Edisi tahun 2018  
 d. Hasil pelacakan batas desa/kelurahan tahun 2020  
 Riwayat Peta : Peta Batas Kelurahan/Desa ini di buat menggunakan Data Digital Hasil Kegiatan Kesepakatan Teknis Batas Wilayah Administrasi Desa/Kelurahan oleh Badan Informasi Geospasial di Kabupaten Banjarnegara Tahun Anggaran 2020 yang disajikan diatas Citra Satelit Resolusi Sangat Tinggi. Peta ini memiliki kualitas sumber data skala 1 : 5.000 yang disajikan sama atau lebih besar atau lebih kecil dari skala sumber data akibat pengaruh ukuran kertas.



LAMPIRAN XV  
PERATURAN BUPATI BANJARNEGARA NOMOR 9 TAHUN 2023  
TENTANG PENETAPAN DAN PENEGASAN BATAS WILAYAH DESA DI  
KECAMATAN MADUKARA

## PETA BATAS DESA

Kode Wilayah - 33.04.08.2017

**DESA KARANGANYAR**  
KECAMATAN MADUKARA  
KABUPATEN BANJARNEGARA  
PROVINSI JAWA TENGAH



PETUNJUK LETAK PETA



DIAGRAM LOKASI



Sistem Proyeksi : Transverse Mercator  
Sistem Grid : Gnd Geografi dan Grid Universal Transverse Mercator  
Datum Horizontal : SRGI 2013



DICETAK DAN DITERBITKAN OLEH :  
PEMERINTAH KABUPATEN BANJARNEGARA  
Jl. Jendral Ahmad Yani No. 16, Banjarnegara 53414  
Email: pemda@banjarnekarab.go.id, Telp. (0286) 591218  
© Copyright 2023, All Rights Reserved.

### KETERANGAN

- Titik Kartometrik
- Kantor Pemerintahan
- Batas Kabupaten/Kota
- Batas Kecamatan
- Batas Desa/Kelurahan

### DAFTAR TITIK KARTOMETRIK

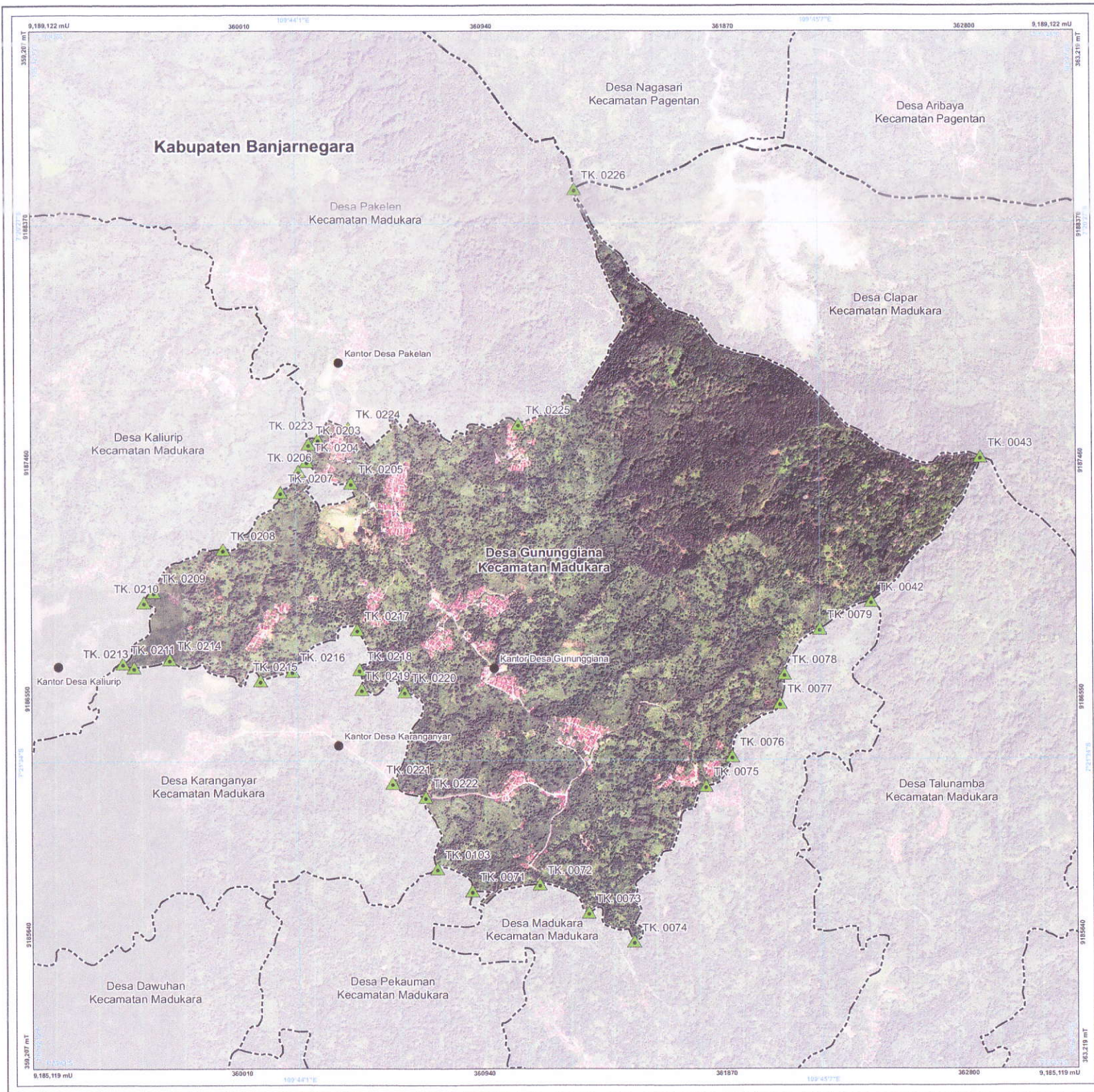
Kode TK	Nomor Titik Kartometrik	Koordinat Geografis		Koordinat UTM	
		Lintang	Bujur	X	Y
TK. 0102	TK 33.04.06.2006-06.2006-08.2017-000	7° 21' 51.696" LS	109° 43' 52.425" BT	360117 M	9185774 M
TK. 0103	TK 33.04.06.2006-06.2017-08.2018-000	7° 21' 47.884" LS	109° 44' 18.538" BT	360754 M	9185893 M
TK. 0116	TK 33.04.06.2006-06.2010-08.2017-000	7° 21' 52.723" LS	109° 43' 17.852" BT	358903 M	9185739 M
TK. 0117	TK 33.04.06.2006-06.2017-000	7° 21' 53.398" LS	109° 43' 19.872" BT	358965 M	9185718 M
TK. 0118	TK 33.04.06.2006-06.2017-000	7° 21' 51.222" LS	109° 43' 21.422" BT	359013 M	9185794 M
TK. 0119	TK 33.04.06.2006-06.2017-000	7° 21' 52.502" LS	109° 43' 21.672" BT	359021 M	9185746 M
TK. 0120	TK 33.04.06.2006-06.2017-000	7° 21' 51.875" LS	109° 43' 23.582" BT	359079 M	9185765 M
TK. 0149	TK 33.04.06.2010-06.2016-08.2017-000	7° 21' 39.265" LS	109° 43' 16.360" BT	358857 M	9186152 M
TK. 0211	TK 33.04.06.2016-06.2017-08.2018-000	7° 21' 21.973" LS	109° 43' 39.289" BT	359558 M	9186685 M
TK. 0212	TK 33.04.06.2016-06.2017-000	7° 21' 25.754" LS	109° 43' 35.963" BT	359455 M	9186569 M
TK. 0213	TK 33.04.06.2017-08.2018-000	7° 21' 22.506" LS	109° 43' 40.649" BT	359600 M	9186569 M
TK. 0214	TK 33.04.06.2017-08.2018-000	7° 21' 21.509" LS	109° 43' 45.062" BT	359736 M	9186700 M
TK. 0215	TK 33.04.06.2017-08.2018-000	7° 21' 24.222" LS	109° 43' 56.457" BT	360085 M	9186618 M
TK. 0216	TK 33.04.06.2017-08.2018-000	7° 21' 23.044" LS	109° 44' 0.467" BT	360207 M	9186654 M
TK. 0217	TK 33.04.06.2017-08.2018-000	7° 21' 13.630" LS	109° 44' 8.587" BT	360456 M	9186815 M
TK. 0218	TK 33.04.06.2017-08.2018-000	7° 21' 22.860" LS	109° 44' 8.887" BT	360464 M	9186660 M
TK. 0219	TK 33.04.06.2017-08.2018-000	7° 21' 25.351" LS	109° 44' 9.093" BT	360472 M	9186584 M
TK. 0220	TK 33.04.06.2017-08.2018-000	7° 21' 25.625" LS	109° 44' 14.466" BT	360637 M	9186576 M
TK. 0221	TK 33.04.06.2017-08.2018-000	7° 21' 37.145" LS	109° 44' 12.930" BT	360991 M	9186222 M
TK. 0222	TK 33.04.06.2017-08.2018-010	7° 21' 38.893" LS	109° 44' 17.076" BT	360718 M	9186169 M

Ditetapkan di Banjarnegara  
Tanggal :  
**PJ. BUPATI BANJARNEGARA**  
  
**TRI HANSO WIDIRAHMANTO**

Sumber Peta : a. Citra Tegak Satelit Resolusi Tinggi akuisisi tahun 2013-2015 Resolusi 0.5 Meter  
b. Data batas wilayah administrasi desa/kelurahan hasil kegiatan Kesepakatan Teknis Tahun 2020  
c. Ekstraksi data kontur dari DEMNAS Edisi tahun 2018  
d. Hasil pelacakan batas desa/kelurahan tahun 2020

Riwayat Peta : Peta Batas Kelurahan/Desa ini di buat menggunakan Data Digital Hasil Kegiatan Kesepakatan Teknis Batas Wilayah Administrasi Desa/Kelurahan oleh Badan Informasi Geospasial di Kabupaten Banjarnegara Tahun Anggaran 2020 yang disajikan diatas Citra Satelit Resolusi Sangat Tinggi. Peta ini memiliki kualitas sumber data skala 1 : 5.000 yang disajikan sama atau lebih besar atau lebih kecil dari skala sumber data akibat pengaruh ukuran kertas.





LAMPIRAN XVI  
 PERATURAN BUPATI BANJARNEGARA NOMOR 9 TAHUN 2023  
 TENTANG PENETAPAN DAN PENEGASAN BATAS WILAYAH DESA DI  
 KECAMATAN MADUKARA

### PETA BATAS DESA

Kode Wilayah : 33.04.08.2018  
**DESA GUNUNGGIANA**  
 KECAMATAN MADUKARA  
 KABUPATEN BANJARNEGARA  
 PROVINSI JAWA TENGAH



PETUNJUK LETAK PETA



DIAGRAM LOKASI



Sistem Proyeksi : Transverse Mercator  
 Sistem Grid : Grid Geografis dan Grid Universal Transverse Mercator  
 Datum Horizontal : SRGI 2013



DICETAK DAN DITERBITKAN OLEH :  
**PEMERINTAH KABUPATEN BANJARNEGARA**  
 Jl. Jendral Ahmad Yani No. 16, Banjarnegara 53414  
 Email: pemda@banjarnegara.go.id, Telp. (0286) 591218  
 © Copyright 2023, All Rights Reserved.

**KETERANGAN**

- Titik Kartometrik
- Kantor Pemerintahan
- Batas Kabupaten/Kota
- Batas Kecamatan
- Batas Desa/Kelurahan

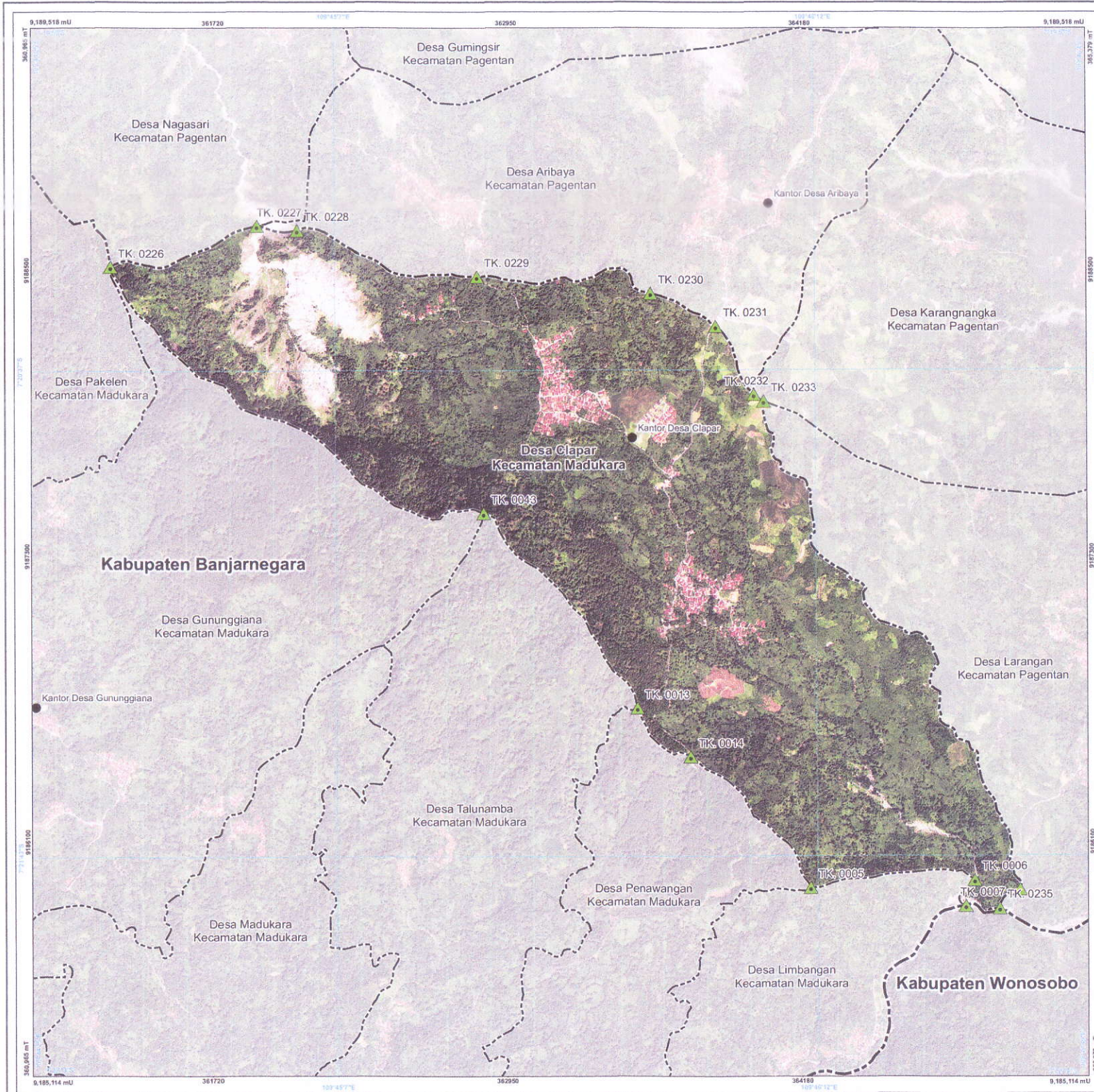
**DAFTAR TITIK KARTOMETRIK**

Kode Titik	Nomor Titik Kartometrik	Koordinat Geografis		Koordinat UTM	
		Lintang	Bujur	X	Y
TK. 0042	TK 33.04.08.2003-08.2004-08.2018-000	7° 21' 14.494" L	109° 45' 13.027" B	362432 M	9186023 M
TK. 0043	TK 33.04.08.2003-08.2018-000	7° 20' 56.433" L	109° 45' 26.809" B	362631 M	9186029 M
TK. 0071	TK 33.04.08.2004-08.2005-08.2018-000	7° 21' 50.982" L	109° 44' 22.800" B	360897 M	9185807 M
TK. 0072	TK 33.04.08.2004-08.2018-000	7° 21' 49.487" L	109° 44' 31.282" B	361155 M	9185832 M
TK. 0073	TK 33.04.08.2004-08.2018-000	7° 21' 53.443" L	109° 44' 37.422" B	361343 M	9185724 M
TK. 0074	TK 33.04.08.2004-08.2018-000	7° 21' 52.124" L	109° 44' 43.124" B	361518 M	9185611 M
TK. 0075	TK 33.04.08.2004-08.2018-000	7° 21' 57.584" L	109° 44' 52.194" B	361795 M	9186212 M
TK. 0076	TK 33.04.08.2004-08.2018-000	7° 21' 33.982" L	109° 44' 55.492" B	361894 M	9186326 M
TK. 0077	TK 33.04.08.2004-08.2018-000	7° 21' 22.222" L	109° 45' 1.540" B	362081 M	9186531 M
TK. 0078	TK 33.04.08.2004-08.2018-000	7° 21' 23.039" L	109° 45' 2.008" B	362098 M	9186444 M
TK. 0079	TK 33.04.08.2004-08.2018-000	7° 21' 17.927" L	109° 45' 6.566" B	362234 M	9186487 M
TK. 0103	TK 33.04.08.2006-08.2017-08.2018-000	7° 21' 47.884" L	109° 44' 18.530" B	360764 M	9185893 M
TK. 0201	TK 33.04.08.2016-08.2018-000	7° 20' 54.530" L	109° 44' 2.525" B	360270 M	9185750 M
TK. 0204	TK 33.04.08.2016-08.2018-000	7° 20' 56.700" L	109° 44' 2.371" B	360264 M	9185746 M
TK. 0205	TK 33.04.08.2016-08.2018-000	7° 20' 59.447" L	109° 44' 2.881" B	360433 M	9185780 M
TK. 0206	TK 33.04.08.2016-08.2018-000	7° 20' 57.990" L	109° 44' 1.349" B	360522 M	9185824 M
TK. 0207	TK 33.04.08.2016-08.2018-000	7° 21' 0.570" L	109° 44' 59.994" B	360613 M	9185944 M
TK. 0208	TK 33.04.08.2016-08.2018-000	7° 21' 7.733" L	109° 44' 51.862" B	360942 M	9186124 M
TK. 0209	TK 33.04.08.2016-08.2018-000	7° 21' 13.029" L	109° 44' 43.323" B	360975 M	9186060 M
TK. 0210	TK 33.04.08.2016-08.2018-000	7° 21' 14.312" L	109° 44' 41.500" B	360938 M	9186021 M
TK. 0211	TK 33.04.08.2016-08.2018-000	7° 21' 21.977" L	109° 44' 39.860" B	360958 M	9186045 M
TK. 0212	TK 33.04.08.2017-08.2018-000	7° 21' 22.506" L	109° 44' 40.649" B	360600 M	9186669 M
TK. 0214	TK 33.04.08.2017-08.2018-000	7° 21' 21.580" L	109° 44' 45.092" B	359736 M	9185700 M
TK. 0215	TK 33.04.08.2017-08.2018-000	7° 21' 24.222" L	109° 44' 56.452" B	360065 M	9186166 M
TK. 0216	TK 33.04.08.2017-08.2018-000	7° 21' 23.044" L	109° 44' 0.467" B	360207 M	9186454 M
TK. 0217	TK 33.04.08.2017-08.2018-000	7° 21' 17.830" L	109° 44' 8.587" B	360456 M	9186815 M
TK. 0218	TK 33.04.08.2017-08.2018-000	7° 21' 22.860" L	109° 44' 8.847" B	360494 M	9186660 M
TK. 0219	TK 33.04.08.2017-08.2018-000	7° 21' 25.351" L	109° 44' 0.983" B	360472 M	9186584 M
TK. 0220	TK 33.04.08.2017-08.2018-000	7° 21' 25.620" L	109° 44' 14.466" B	360637 M	9186576 M
TK. 0221	TK 33.04.08.2017-08.2018-000	7° 21' 37.145" L	109° 44' 13.390" B	360911 M	9186222 M
TK. 0222	TK 33.04.08.2017-08.2018-000	7° 21' 36.890" L	109° 44' 13.252" B	360710 M	9186169 M
TK. 0223	TK 33.04.08.2018-08.2020-000	7° 20' 53.951" L	109° 44' 1.773" B	360306 M	9185746 M
TK. 0224	TK 33.04.08.2018-08.2020-000	7° 20' 52.527" L	109° 44' 2.585" B	360423 M	9185750 M
TK. 0225	TK 33.04.08.2018-08.2020-000	7° 20' 52.095" L	109° 44' 2.603" B	361077 M	9185769 M
TK. 0226	TK 33.04.08.2018-08.2020-14.2004-000	7° 20' 72.657" L	109° 44' 36.122" B	361206 M	9186512 M

Ditetapkan di Banjarnegara  
 Tanggal \_\_\_\_\_  
**PJ. BUPATI BANJARNEGARA**  
  
**TRI HARSO WIDIRAHMANTO**

Sumber Peta : a. Citra Tegak Satelit Resolusi Tinggi Kuasisi tahun 2013-2015 Resolusi 0.5 Meter  
 b. Data batas wilayah administrasi desa/kelurahan hasil kegiatan Kespakatatan Teknis Tahun 2020  
 c. Ekstraksi data kontur dari DEMNAS GSD tahun 2018  
 d. Hasil pelacakan batas desa/kelurahan tahun 2020

Riwayat Peta : Peta Batas Kelurahan/Desa ini di buat menggunakan Data Digital Hasil Kegiatan Kespakatatan Teknis Batas Wilayah Administrasi Desa/Kelurahan oleh Badan Informasi Geospasial di Kabupaten Banjarnegara Tahun Anggaran 2020 yang di ajukan diatas Citra Satelit Resolusi Sangat Tinggi. Peta ini memiliki kualitas sumber data skala 1 : 5.000 yang di ajukan sama atau lebih besar atau lebih kecil dari skala sumber data akibat pengaruh ukuran kertas.



LAMPIRAN XVII  
 PERATURAN BUPATI BANJARNEGARA NOMOR 9 TAHUN 2023  
 TENTANG PENETAPAN DAN PENEGASAN BATAS WILAYAH DESA DI  
 KECAMATAN MADUKARA

### PETA BATAS DESA

Kode Wilayah : 33.04.08.2019

**DESA CLAPAR**  
 KECAMATAN MADUKARA  
 KABUPATEN BANJARNEGARA  
 PROVINSI JAWA TENGAH



PETUNJUK LETAK PETA



DIAGRAM LOKASI



Sistem Proyeksi : Transverse Mercator  
 Sistem Grid : Grid Geografis dan Grid Universal Transverse Mercator  
 Datum Horizontal : SRGI 2013



DICETAK DAN DITERBITKAN OLEH :  
 PEMERINTAH KABUPATEN BANJARNEGARA  
 Jl. Jendral Ahmad Yani No. 16, Banjarnegara 53414  
 Email: pemda@banjarnearakab.go.id, Telp. (0286) 591218  
 © Copyright 2023, All Rights Reserved.

- KETERANGAN**
- ▲ Titik Kartometrik
  - Kantor Pemerintahan
  - Batas Kabupaten/Kota
  - Batas Kecamatan
  - Batas Desa/Kelurahan

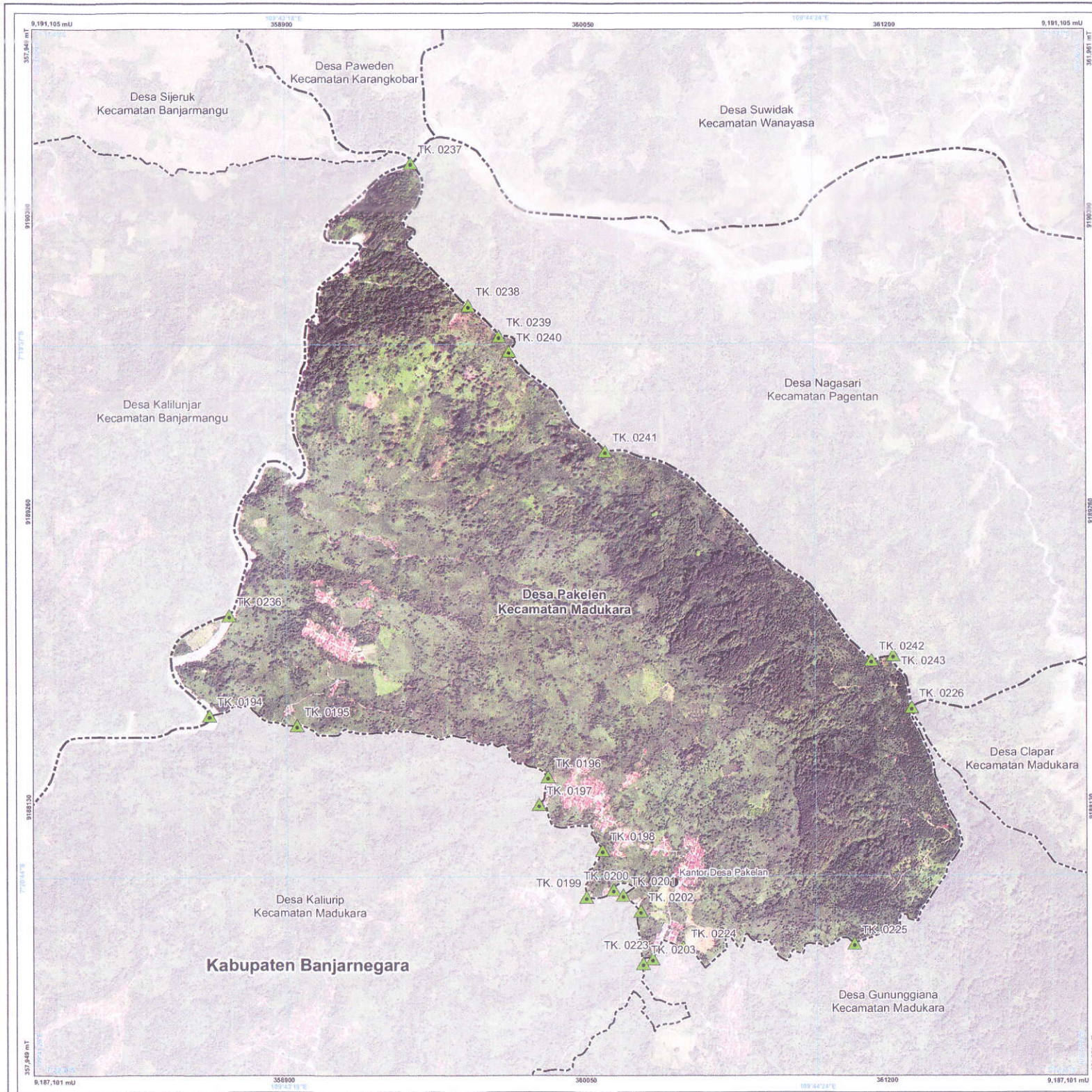
#### DAFTAR TITIK KARTOMETRIK

Node Titik	Nomor Titik Kartometrik	Koordinat Geografis		Koordinat UTM	
		Lintang	Bujur	X	Y
TK. 0005	TK. 33.04.08.2001-08.2002-08.2019-000	7° 21' 47,704" LS	109° 46' 11,155" BT	364217 M	9185908 M
TK. 0006	TK. 33.04.08.2001-08.2019-001	7° 21' 46,683" LS	109° 46' 33,613" BT	364902 M	9185941 M
TK. 0007	TK. 33.04.08.2001-08.2019-07-14.2007-000	7° 21' 50,203" LS	109° 46' 32,312" BT	364966 M	9185933 M
TK. 0013	TK. 33.04.08.2002-08.2020-08.2019-000	7° 21' 23,107" LS	109° 45' 47,660" BT	363499 M	9186661 M
TK. 0014	TK. 33.04.08.2002-08.2019-001	7° 21' 29,784" LS	109° 45' 54,918" BT	363718 M	9186457 M
TK. 0043	TK. 33.04.08.2003-08.2018-08.2019-000	7° 20' 56,413" LS	109° 45' 26,899" BT	362853 M	9187479 M
TK. 0226	TK. 33.04.08.2018-08.2019-08.2020-14.2004-000	7° 20' 22,653" LS	109° 44' 36,129" BT	361296 M	9188512 M
TK. 0227	TK. 33.04.08.2019-14.2004-001	7° 20' 17,099" LS	109° 44' 55,294" BT	361894 M	9188604 M
TK. 0228	TK. 33.04.08.2019-14.2004-14.2003-000	7° 20' 17,799" LS	109° 45' 1,444" BT	362072 M	9188666 M
TK. 0229	TK. 33.04.08.2019-14.2003-003	7° 20' 24,087" LS	109° 45' 25,989" BT	362825 M	9188472 M
TK. 0230	TK. 33.04.08.2019-14.2003-002	7° 20' 26,439" LS	109° 45' 49,729" BT	363553 M	9188402 M
TK. 0231	TK. 33.04.08.2019-14.2003-001	7° 20' 26,913" LS	109° 45' 58,531" BT	363823 M	9188265 M
TK. 0232	TK. 33.04.08.2019-14.2003-000	7° 20' 40,294" LS	109° 46' 3,733" BT	363985 M	9187928 M
TK. 0233	TK. 33.04.08.2019-14.2004-14.2002-000	7° 20' 41,224" LS	109° 46' 5,105" BT	364026 M	9187949 M
TK. 0234	TK. 33.04.08.2019-14.2001-001	7° 21' 48,010" LS	109° 46' 39,731" BT	365003 M	9188901 M
TK. 0235	TK. 33.04.08.2019-07-14.2001-07-14.2008-000	7° 21' 50,565" LS	109° 46' 36,935" BT	365008 M	9188922 M

Ditetapkan di Banjarnegara  
 Tanggal :  
**PJ. BUPATI BANJARNEGARA**  
  
**TRI PARSO WIDRAHMANTO**

Sumber Peta : a. Citra Tegak Satelit Resolusi Tinggi akuisisi tahun 2013-2015 Resolusi 0,5 Meter  
 b. Data batas wilayah administrasi desa/kelurahan hasil kegiatan Kesepakatan Teknis Tahun 2020  
 c. Ekstraksi data kontur dari DEMNAS Edisi tahun 2018  
 d. Hasil pebacakan batas desa/kelurahan tahun 2020

Riwayat Peta : Peta Batas Kelurahan/Desa ini di buat menggunakan Data Digital Hasil Kegiatan Kesepakatan Teknis Batas Wilayah Administrasi Desa/Kelurahan oleh Badan Informasi Geospasial di Kabupaten Banjarnegara Tahun Anggaran 2020 yang disajikan dalam Citra Satelit Resolusi Sangat Tinggi. Peta ini memiliki kualitas sumber data skala 1 : 5.000 yang disajikan sama atau lebih besar atau lebih kecil dari skala sumber data akibat pengaruh ukuran kertas.



LAMPIRAN XVIII  
 PERATURAN BUPATI BANJARNEGARA NOMOR 9 TAHUN 2023  
 TENTANG PENETAPAN DAN PENGASAN BATAS WILAYAH DESA DI  
 KECAMATAN MADUKARA

### PETA BATAS DESA

Kode Wilayah : 33.04.08.2020

**DESA PAKELAN**  
 KECAMATAN MADUKARA  
 KABUPATEN BANJARNEGARA  
 PROVINSI JAWA TENGAH



PETUNJUK LETAK PETA



DIAGRAM LOKASI



Sistem Proyeksi : Transverse Mercator  
 Sistem Grid : Grid Geografis dan Grid Universal Transverse Mercator  
 Datum Horizontal : SRG 2013



DICETAK DAN DITERBITKAN OLEH :  
 PEMERINTAH KABUPATEN BANJARNEGARA  
 Jl. Jendral Ahmad Yani No. 16, Banjarnegara 53414  
 Email: pemda@banjarnekarab.go.id, Telp. (0286) 591218  
 © Copyright 2023, All Rights Reserved.

**KETERANGAN**

- Titik Kartometrik
- Kantor Pemerintahan
- Batas Kabupaten/Kota
- Batas Kecamatan
- Batas Desa/Kelurahan

**DAFTAR TITIK KARTOMETRIK**

Kode Titik	Nomor Titik Kartometrik	Koordinat Geografis		Koordinat UTM	
		Lintang	Bujur	X	Y
TK. 0194	TK. 33.04.08.2016-08.2020-09.2026-000	7° 20' 23.863" LS	109° 43' 8.872" BT	358820 M	9188480 M
TK. 0195	TK. 33.04.08.2016-08.2020-001	7° 20' 24.735" LS	109° 43' 10.702" BT	358952 M	9188441 M
TK. 0196	TK. 33.04.08.2016-08.2020-002	7° 20' 21.255" LS	109° 43' 30.859" BT	359598 M	9188244 M
TK. 0197	TK. 33.04.08.2016-08.2020-003	7° 20' 21.679" LS	109° 43' 48.745" BT	359674 M	9188136 M
TK. 0198	TK. 33.04.08.2016-08.2020-004	7° 20' 40.982" LS	109° 43' 57.576" BT	360115 M	9187964 M
TK. 0199	TK. 33.04.08.2016-08.2020-005	7° 20' 46.188" LS	109° 43' 55.555" BT	360054 M	9187784 M
TK. 0200	TK. 33.04.08.2016-08.2020-006	7° 20' 45.263" LS	109° 43' 58.953" BT	360158 M	9187814 M
TK. 0201	TK. 33.04.08.2016-08.2020-007	7° 20' 45.964" LS	109° 44' 0.141" BT	360184 M	9187793 M
TK. 0202	TK. 33.04.08.2016-08.2020-008	7° 20' 45.968" LS	109° 44' 2.211" BT	360262 M	9187732 M
TK. 0203	TK. 33.04.08.2016-08.2018-08.2020-000	7° 20' 54.530" LS	109° 44' 2.595" BT	360270 M	9187530 M
TK. 0223	TK. 33.04.08.2018-08.2020-001	7° 20' 53.951" LS	109° 44' 3.271" BT	360306 M	9187548 M
TK. 0224	TK. 33.04.08.2018-08.2020-002	7° 20' 52.529" LS	109° 44' 7.585" BT	360423 M	9187392 M
TK. 0225	TK. 33.04.08.2018-08.2020-003	7° 20' 52.095" LS	109° 44' 28.903" BT	361677 M	9187607 M
TK. 0226	TK. 33.04.08.2018-08.2019-08.2020-14.2004-000	7° 20' 22.683" LS	109° 44' 36.125" BT	361296 M	9188512 M
TK. 0236	TK. 33.04.08.2020-09.2006-001	7° 20' 11.022" LS	109° 43' 11.312" BT	358694 M	9188862 M
TK. 0237	TK. 33.04.08.2020-09.2006-13.2010-14.2004-000	7° 19' 14.729" LS	109° 43' 34.127" BT	359389 M	9190593 M
TK. 0238	TK. 33.04.08.2020-14.2004-006	7° 19' 32.554" LS	109° 43' 41.247" BT	359601 M	9190047 M
TK. 0239	TK. 33.04.08.2020-14.2004-005	7° 19' 36.392" LS	109° 43' 45.079" BT	359276 M	9189930 M
TK. 0240	TK. 33.04.08.2020-14.2004-004	7° 19' 38.227" LS	109° 43' 46.336" BT	359265 M	9189872 M
TK. 0241	TK. 33.04.08.2020-14.2004-003	7° 19' 50.690" LS	109° 43' 58.155" BT	360129 M	9189491 M
TK. 0242	TK. 33.04.08.2020-14.2004-002	7° 20' 16.792" LS	109° 44' 31.182" BT	361144 M	9188693 M
TK. 0243	TK. 33.04.08.2020-14.2004-001	7° 20' 16.377" LS	109° 44' 33.649" BT	361225 M	9188711 M

Ditetapkan di Banjarnegara  
 Tanggal :  
**PJ. BUPATI BANJARNEGARA**  
  
**TRI HARSO WIDIRAHMANTO**

Sumber Peta : a. Citra Tegak Satelit Resolusi Tinggi akuisisi tahun 2013-2015 Resolusi 0.5 Meter  
 b. Data batas wilayah administrasi desa/kelurahan hasil kegiatan Kesepakatan Teknis Tahun 2020  
 c. Ekstraksi data kontur dari DEMNAS Edisi tahun 2018  
 d. Hasil pelacakan batas desa/kelurahan tahun 2020

Riwayat Peta : Peta Batas Kelurahan/Desa ini di buat menggunakan Data Digital Hasil Kegiatan Kesepakatan Teknis Batas Wilayah Administrasi Desa/Kelurahan oleh Badan Informasi Geospasial di Kabupaten Banjarnegara Tahun Anggaran 2020 yang disajikan diatas Citra Satelit Resolusi Sangat Tinggi. Peta ini memiliki kualitas sumber data skala 1 : 5.000 yang disajikan sama atau lebih besar atau lebih kecil dari skala sumber data akibat pengaruh ukuran kertas.